






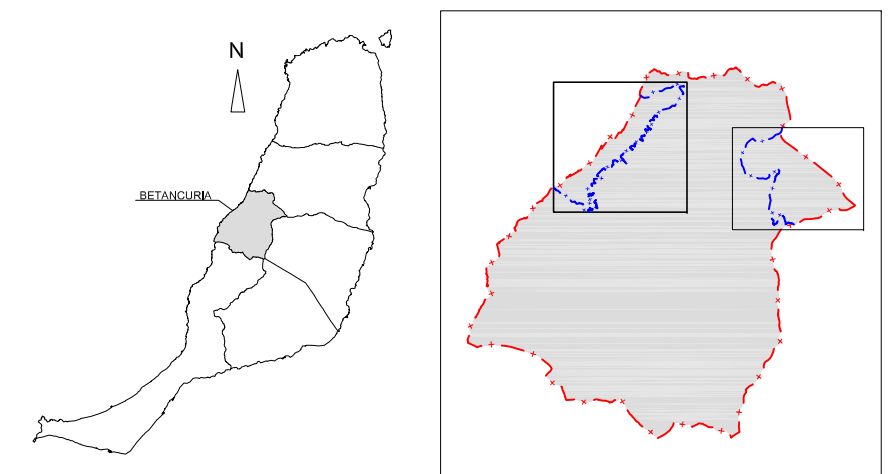


LEYENDA

-  LÍMITE MUNICIPAL
 -  LÍMITE DEL ENP: PARQUE RURAL DE BETANCURIA (F-4)
- RASGOS CLIMÁTICOS**
-  CLIMA DESÉRTICO CÁLIDO CON VERANO SECO
- RED HIDROLÓGICA**
-  CAUCES DE ORDEN 1
 -  CAUCES DE ORDEN 2
 -  CAUCES DE ORDEN 3
 -  INFRAESTRUCTURA HÍDRICA

Localización:
FUERTEVENTURA (FV)



EQUID. CURVAS: 5 metros
 PROYECCIÓN: U.T.M.
 HUSO: 28
 ELIPSOIDE: WGS84
 RED GEODÉSICA: REGCAN '95
 BASE CARTOGRÁFICA: GRAFCAN 2002
 ACTUALIZACIÓN CARTOGRÁFICA: ELORZ GUAJARDO ARQUITECTOS.SCP

PLAN GENERAL DE ORDENACIÓN DE BETANCURIA
 REVISIÓN - ADAPTACIÓN A LA LEY 19/2003 DE DIRECTRICES DE ORDENACIÓN GENERAL Y ORDENACIÓN DEL TURISMO
INFORME DE SOSTENIBILIDAD



GOBIERNO DE CANARIAS
 CONSEJERÍA DE OBRAS PÚBLICAS,
 TRANSPORTE Y POLÍTICA TERRITORIAL,
 VICECONSEJERÍA DE POLÍTICA TERRITORIAL,
 DIRECCIÓN GENERAL
 DE ORDENACIÓN DEL TERRITORIO



GESTIÓN Y PLANEAMIENTO
 TERRITORIAL Y MEDIOAMBIENTAL,
 S.A.U.

Redactor:
 Elorz Guajardo
 Arquitectos.SCP
 Planeamiento
 Edificación
 Medio Ambiente



AYUNTAMIENTO
 DE
 BETANCURIA

Plano: INFORMACIÓN AMBIENTAL
 RASGOS CLIMÁTICOS
 E HIDROLOGÍA
 COSTA

Escala:
 1/10.000
 Fecha:
 NOVIEMBRE 2008

Nº Plano:
1.3 A