
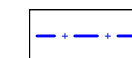






LEYENDA

-  LÍMITE MUNICIPAL
-  LÍMITE DEL ENP: PARQUE RURAL DE BETANCURIA (F-4)

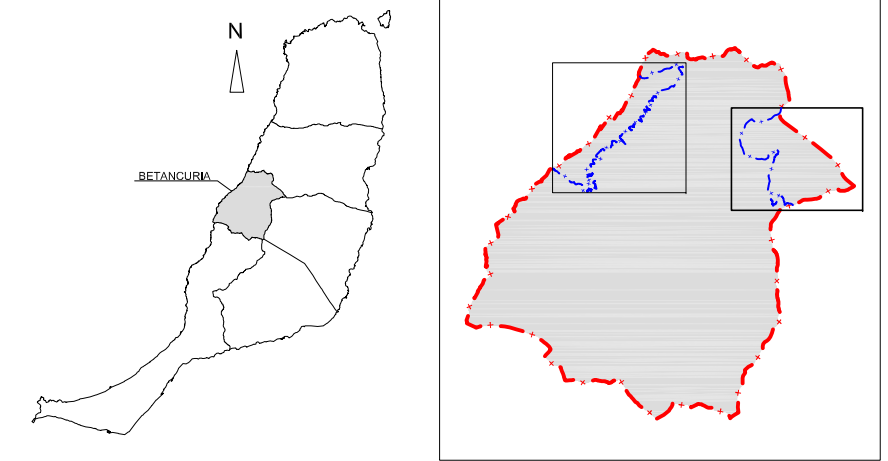
RASGOS CLIMÁTICOS

-  CLIMA DESÉRTICO CÁLIDO CON VERANO SECO

RED HIDROLÓGICA

-  CAUCES DE ORDEN 1
-  CAUCES DE ORDEN 2
-  CAUCES DE ORDEN 3
-  INFRAESTRUCTURA HÍDRICA

Localización:
FUERTEVENTURA (FV)



EQUID. CURVAS: 5 metros
 PROYECCIÓN: U.T.M.
 HUSO: 28
 ELIPSOIDE: WGS84
 RED GEODÉSICA: REGCAN '95
 BASE CARTOGRÁFICA: GRAFCAN 2002
 ACTUALIZACIÓN CARTOGRÁFICA: ELORZ GUAJARDO ARQUITECTOS.SCP

PLAN GENERAL DE ORDENACIÓN DE BETANCURIA
 REVISIÓN - ADAPTACIÓN A LA LEY 19/2003 DE DIRECTRICES DE ORDENACIÓN GENERAL Y ORDENACIÓN DEL TURISMO
INFORME DE SOSTENIBILIDAD



GOBIERNO DE CANARIAS
 CONSEJERÍA DE OBRAS PÚBLICAS,
 TRANSPORTE Y POLÍTICA TERRITORIAL
 VICECONSEJERÍA DE POLÍTICA TERRITORIAL
 DIRECCIÓN GENERAL
 DE ORDENACIÓN DEL TERRITORIO



GESTIÓN Y PLANEAMIENTO
 TERRITORIAL Y MEDIOAMBIENTAL,
 S.A.U.

Redactor:



Elorz Guajardo
 Arquitectos.SCP
 Planeamiento
 Edificación
 Medio Ambiente



AYUNTAMIENTO
 DE
 BETANCURIA

Plano:

INFORMACIÓN AMBIENTAL
 RASGOS CLIMÁTICOS
 E HIDROLOGÍA
 VALLE

Escala:

1/10.000

Fecha:

NOVIEMBRE 2008

Nº Plano:

1.3 B