





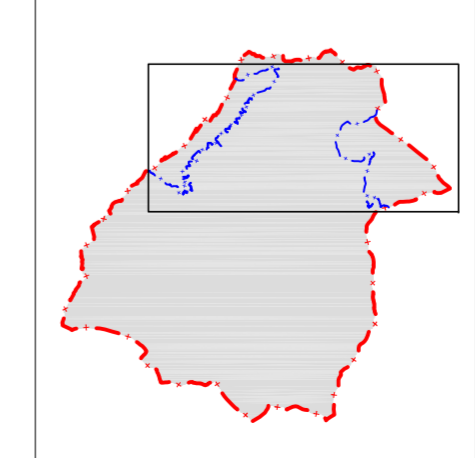
LEYENDA

-  LÍMITE MUNICIPAL
-  LÍMITE DEL ENP: PARQUE RURAL DE BETANCURIA (F-4)

- ZONAS DE INTERÉS FLORÍSTICO**
-  ZONAS DE INTERÉS FLORÍSTICO

- ZONAS DE INTERÉS FAUNÍSTICO**
-  ZONAS DE INTERÉS FAUNÍSTICO

Localización:
FUERTEVENTURA (FV)



EQUID. CURVAS: 5 metros
 PROYECCIÓN: U.T.M.
 HUSO: 28
 ELIPSOIDE: WGS84
 RED GEODÉSICA: REGCAN 95
 BASE CARTOGRÁFICA: GRAFCAN 2002
 ACTUALIZACIÓN DE CARTOGRÁFICA: ELORZ GUAJARDO ARQUITECTOS.SCP

PLAN GENERAL DE ORDENACIÓN DE BETANCURIA
 REVISIÓN - ADAPTACIÓN A LA LEY 19/2003 DE DIRECTRICES DE ORDENACIÓN GENERAL Y ORDENACIÓN DEL TURISMO
INFORME DE SOSTENIBILIDAD



GOBIERNO DE CANARIAS
 CONSEJERÍA DE OBRAS PÚBLICAS,
 TRANSPORTE Y POLÍTICA TERRITORIAL
 VICEDIRECCIÓN DE POLÍTICA TERRITORIAL
 DIRECCIÓN GENERAL
 DE ORDENACIÓN DEL TERRITORIO



GESTIÓN Y PLANEAMIENTO
 TERRITORIAL Y MEDIOAMBIENTAL,
 S.A.U.

Redactor:



Elorz Guajardo
 Arquitectos.SCP
 Planeamiento
 Edificación
 Medio Ambiente



AYUNTAMIENTO
 DE
 BETANCURIA

Plano: INFORMACIÓN AMBIENTAL
**ZONAS DE INTERÉS
 FLORÍSTICO Y FAUNÍSTICO**

Escala:
1/15.000

Fecha:
NOVIEMBRE 2008

Nº Plano:
1.8