

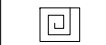
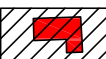





LEYENDA

-  LÍMITE MUNICIPAL
-  LÍMITE DEL ENP: PARQUE RURAL DE BETANCURIA (F-4)

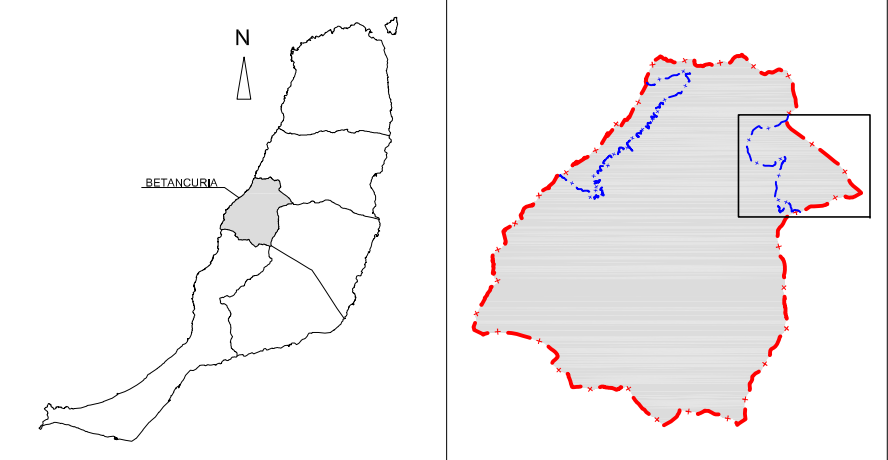
BIENES CON INTERÉS PATRIMONIAL

-  RESTOS ARQUEOLÓGICOS (1)
-  ENTORNO BIC Y MONUMENTO DE LA ERMITA DE SANTA INÉS (BOC nº 13, 22.10.1993)
-  CEMENTERIO (2)
-  BIENES CON VALORES ARQUITECTÓNICOS: ARQUITECTURA DOMÉSTICA (3 → 18)
-  BIENES CON VALORES ETNOGRÁFICOS: (19 - MOLINO / 20 → 22 - HORNO)

VALORACIÓN

-  MEDIA

Localización:
FUERTEVENTURA (FV)



EQUID. CURVAS: 5 metros
 PROYECCIÓN: U.T.M.
 HUSO: 28
 ELIPSOIDE: WGS84
 RED GEODÉSICA: REGCAN '95
 BASE CARTOGRÁFICA: GRAFCAN 2002
 ACTUALIZACIÓN CARTOGRÁFICA: ELORZ GUAJARDO ARQUITECTOS.SCP

PLAN GENERAL DE ORDENACIÓN DE BETANCURIA REVISIÓN - ADAPTACIÓN A LA LEY 19/2003 DE DIRECTRICES DE ORDENACIÓN GENERAL Y ORDENACIÓN DEL TURISMO INFORME DE SOSTENIBILIDAD



GOBIERNO DE CANARIAS
 CONSEJERÍA DE OBRAS PÚBLICAS,
 TRANSPORTE Y POLÍTICA TERRITORIAL
 VICONSEJERÍA DE POLÍTICA TERRITORIAL
 DIRECCIÓN GENERAL
 DE ORDENACIÓN DEL TERRITORIO



GESTIÓN Y PLANEAMIENTO
 TERRITORIAL Y MEDIOAMBIENTAL,
 S.A.U.

Redactor:



AYUNTAMIENTO
 DE
 BETANCURIA

Plano: **INFORMACIÓN AMBIENTAL
 PATRIMONIO CULTURAL
 Y VALORACIÓN
 VALLE**

Escala:
 1/10.000
 Fecha:
 NOVIEMBRE 2008

Nº Plano:
1.9