










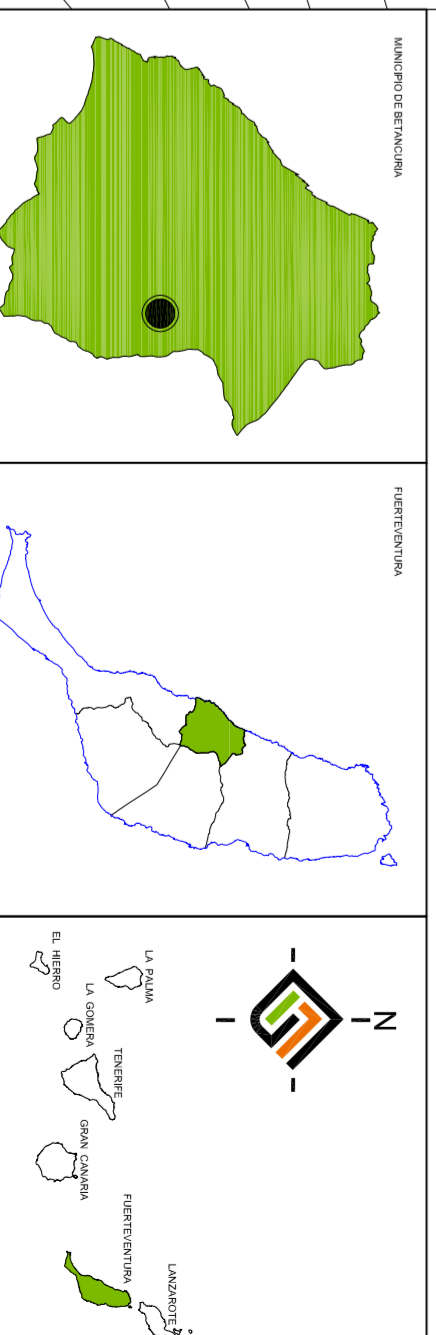
Betancuria

Lomo Corral de Cangrejo

LEYENDA

GENERALIDADES

-  Barriero
-  Límite BIC- Conjunto Histórico de la Villa de Betancuria (RD 3086/1976, 10 nov.)
-  Límite PEPA- Plan Especial de Protección del Conjunto Histórico de la Villa de Betancuria
-  Áreas periféricas
-  Áreas intermedias
-  De 2º grado
-  De 1º grado



PLAN ESPECIAL DEL CONJUNTO HISTÓRICO DE BETANCURIA

APROBACIÓN DEFINITIVA

PLANOS DE INFORMACIÓN Y ANÁLISIS
Estructura urbana, Centralidades

REDUCTOR:
EQUIPO TÉCNICO DE
GESPLAN



FECHA:
NOVIEMBRE 2019
ESCALA:
1:1.500
Nº PLANO:
IA 5.5