





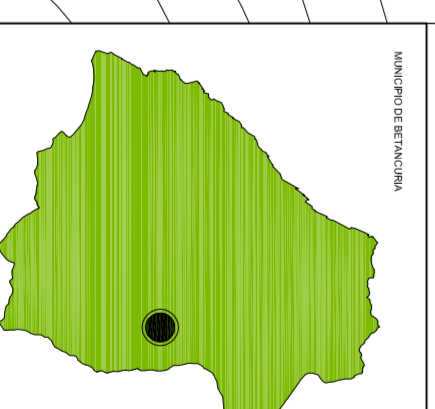
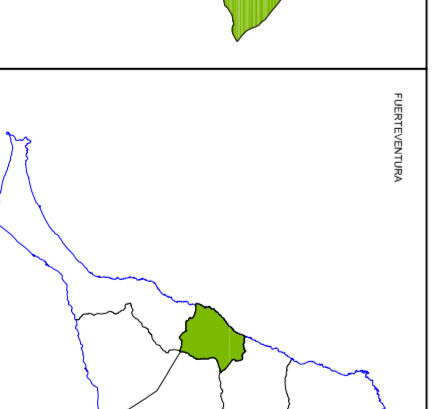
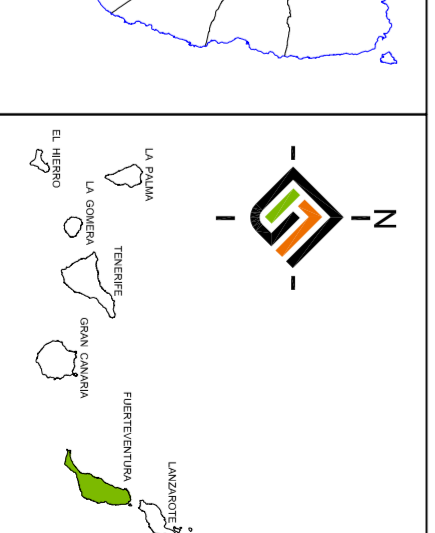


**LEYENDA**  
**FOCOS DE ACTIVIDAD Y FLUJOS DE RELACION**

-  Flujo de relación
-  Foco de actividad alta
-  Foco de actividad baja
-  Barranco
-  Límite BIC- Conjunto Histórico de la Villa de Betancuria ( RD 3086/1976, 10 nov. )
-  Límite PER- Plan Especial de Protección del Conjunto Histórico de la Villa de Betancuria






**PLAN ESPECIAL DEL CONJUNTO HISTÓRICO DE BETANCURIA**

APROBACIÓN DEFINITIVA

PLANOS DE INFORMACIÓN Y ANÁLISIS  
 Estructura urbana, Focos de actividad y flujos de relación

REDACTOR:  
 EQUIPO TÉCNICO DE  
 GESPLAN



FECHA:  
 noviembre 2019

ESCALA:  
 1:1.200

NO. PLAN:  
**IA 5.6**