









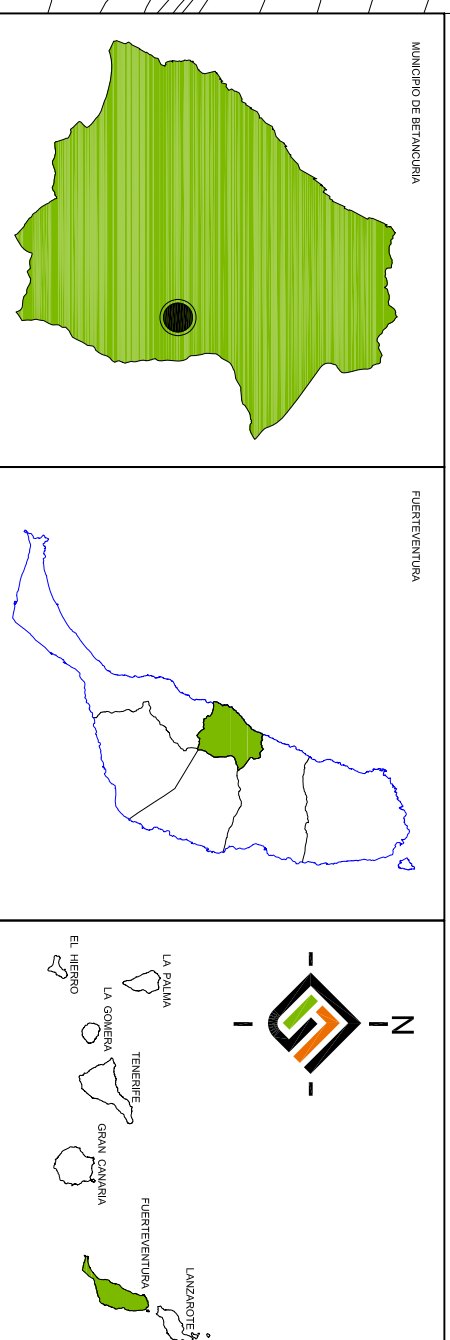


LEYENDA
ANÁLISIS DE LA CIRCULACIÓN

-  Via principal
-  Via secundaria
-  Red interior
-  Camino
-  Barranco
-  Límite BIC- Conjunto Histórico de la Villa de Betancuria (RD 3086/1978, 10 nov.)
-  Límite PEP- Plan Especial de Protección del Conjunto Histórico de la Villa de Betancuria
-  2 carriles, 2 sentidos
-  1 carril, 1 sentido
-  1 carril, 2 sentidos



PLAN ESPECIAL DEL CONJUNTO HISTÓRICO DE BETANCURIA
APROBACIÓN DEFINITIVA

PLANO:
PLANOS DE INFORMACIÓN Y ANÁLISIS
Sistema viario. Análisis de la circulación. Jerarquización de vías

REDACTOR:
EQUIPO TÉCNICO DE
GESPLAN

FECHA:
NOVIEMBRE 2010

ESCALA:
1:2.000
Nº PLANO:
IA 7.2

Logo of the Government of the Canary Islands and the logo of GESPLAN.