








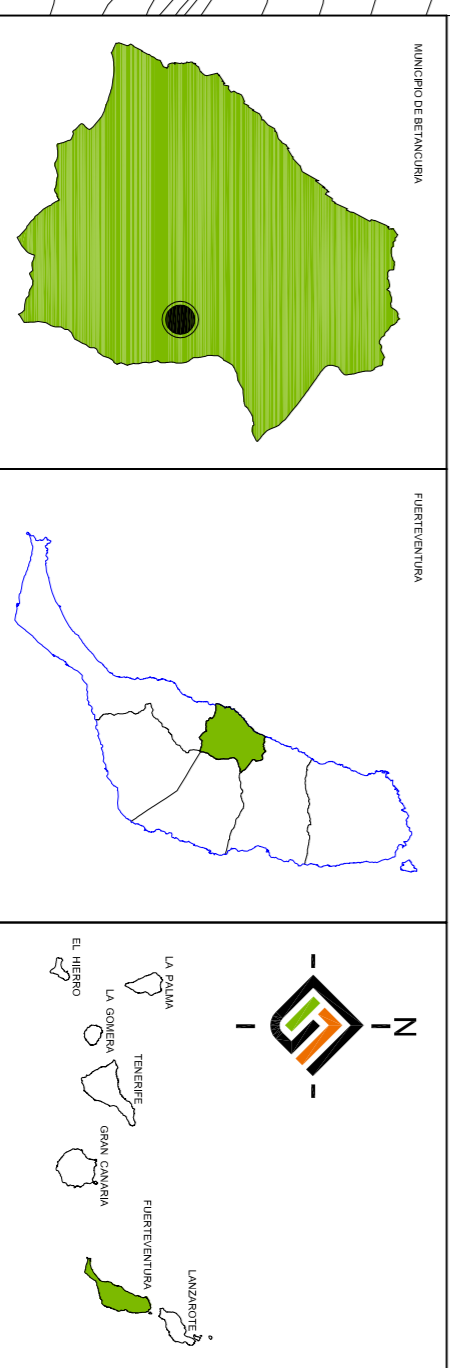


LEYENDA
INFRAESTRUCTURA VIARIA

-  Asfalto
-  Empedrado
-  Adoquín
-  Tierra
-  Laja
-  Acera
-  Barranco
-  Límite BIC- Conjunto Histórico de la Villa de Betancuria (RD 3086/1978, 10 nov.)
-  Límite PEP- Plan Especial de Protección del Conjunto Histórico de la Villa de Betancuria



PLAN ESPECIAL DEL CONJUNTO HISTÓRICO DE BETANCURIA
APROBACIÓN DEFINITIVA

PLANO:
PLANOS DE INFORMACIÓN Y ANÁLISIS
Sistema viario. Infraestructura viaria

REDACTOR:
EQUIPO TÉCNICO DE
GESPLAN

FECHA:
NOVIEMBRE 2010
ESCALA:
1:2.000
Nº PLANO:
IA 7.3

