
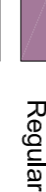
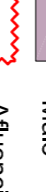


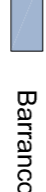
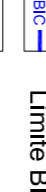

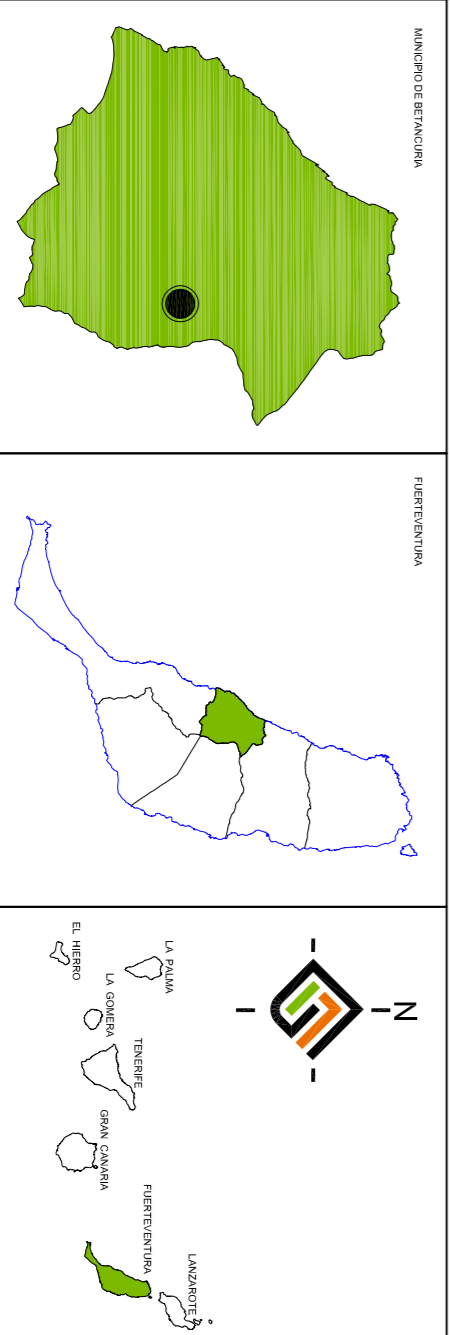


LEYENDA

ESTADO DE CONSERVACION DEL SISTEMA VIARIO

-  Bueno
-  Regular
-  Malo
-  Atiende media
-  Atiende baja
-  Barriano
-  Límite BIC - Conjunto Histórico de la Villa de Betancuria (R.D. 3086/1978, 10 nov.)
-  Límite PEP - Plan Especial de Protección del Conjunto Histórico de la Villa de Betancuria



PLAN ESPECIAL DEL CONJUNTO HISTÓRICO DE BETANCURIA
APROBACIÓN DEFINITIVA

PLANO:
PLANOS DE INFORMACION Y ANÁLISIS
 Sistema viario.
 Estado de conservación e intensidad de uso del sistema viario

FECHA:
 NOVIEMBRE 2010

ESCALA:
 1:2.000

Nº PLANO:
IA 7.4

REDACTOR:
EQUIPO TÉCNICO DE GESPLAN

 **Gobierno de Canarias**
 Gobierno de Canarias