





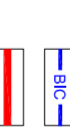


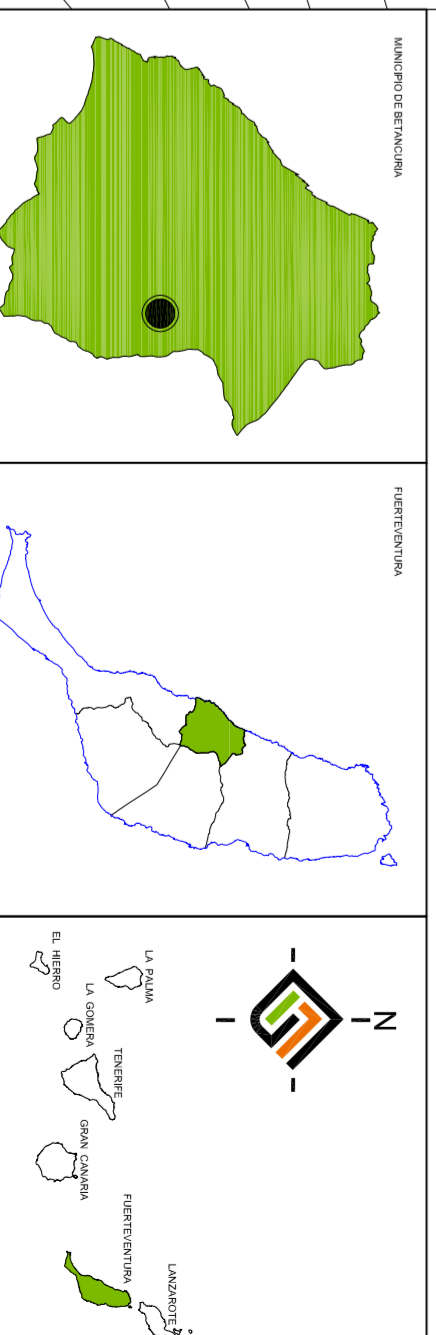
Betancuria

Lomo Corral de Cangrejo

LEYENDA

SISTEMA VIARIO

-  Caminos agrícolas susceptibles de ser caminos peatonales, recorridos
-  Modificaciones de trazado
-  Recorridos de interés
-  Asfas de accesibilidad mejorada
-  Barrieco
-  Límite BIC- Conjunto Histórico de la Villa de Betancuria (RD 3086/1976, 10 nov.)
-  Límite PEPI- Plan Especial de Protección del Conjunto Histórico de la Villa de Betancuria




PLAN ESPECIAL DEL CONJUNTO HISTÓRICO DE BETANCURIA

APROBACIÓN DEFINITIVA

PLANO DE INFORMACIÓN Y ANÁLISIS
 Síntesis del análisis del sistema viario

REDACTOR:
 EQUIPO TÉCNICO DE
 GESPLAN



ESCALA:
 CONTENIDO 2010
 1:1.500

VP 20. ANP.
IA 7.5