





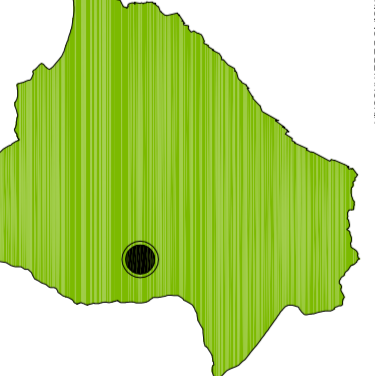

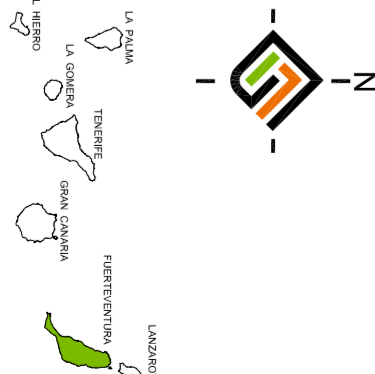


LEYENDA
USOS FORMENORIZADOS, DOTACIONES Y EQUIPAMIENTOS

-  Barriero
-  Área de dotación
-  Área de dotación insulbriente
-  Área dotada
-  Límite BIC- Conjunto Histórico de la Villa de Betancuria (RD 3986/1978, 10 nov.)
-  Límite PEP- Plan Especial de Protección del Conjunto Histórico de la Villa de Betancuria

PLAN ESPECIAL DEL CONJUNTO HISTÓRICO DE BETANCURIA
 APROBACIÓN DEFINITIVA
 NIVEL DOTACIONAL
 PLANOS DE INFORMACIÓN Y ANÁLISIS
 FECHA: 14 de mayo de 2019
 ESCALA: 1:1.500
 Nº PLAN: IA 8.2
 REDACTOR: EQUIPO TÉCNICO DE GESTIÓN
