




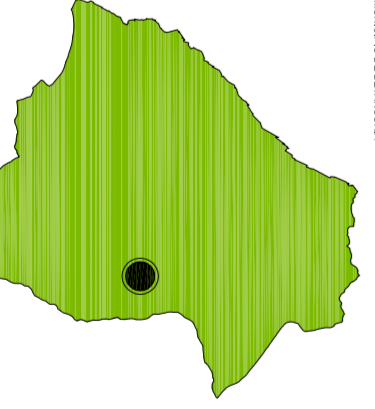

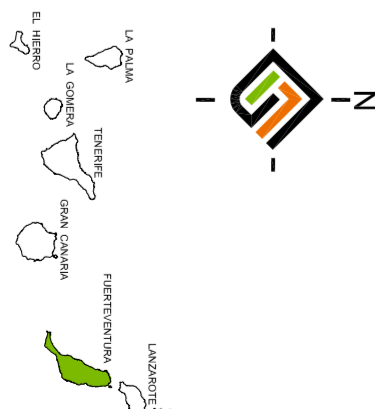





- LEYENDA**
- ESPACIOS LIBRES**
-  Espacios libres públicos
  -  Espacios libres privados
  -  Barriano
  -  Límite BIC- Conjunto histórico de la Villa de Betancuria (RD 3069/1978, 10 nov.)
  -  Límite PEP- Plan Especial de Protección del Conjunto Histórico de la Villa de Betancuria

**PLAN ESPECIAL DEL CONJUNTO HISTÓRICO DE BETANCURIA**  
 APROBACIÓN DEFINITIVA  
 PLANOS DE INFORMACIÓN Y ANÁLISIS  
 Espacios libres  
**IA 9.1**  
 FECHA: NOVIEMBRE 2010  
 M. PLANO: 1:1.500  
 EQUIPO TÉCNICO DE  **gesplan**  
 REVISIÓN:   
 EQUIPO TÉCNICO DE  **gesplan**  
 GESPLAN