



Betancuria

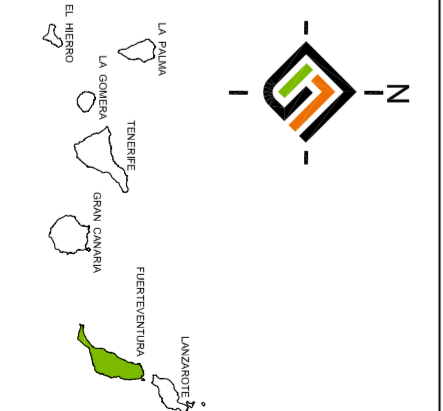
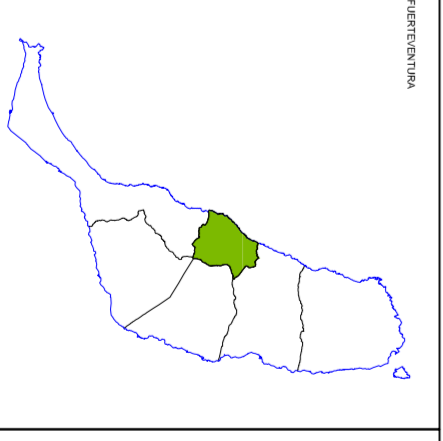
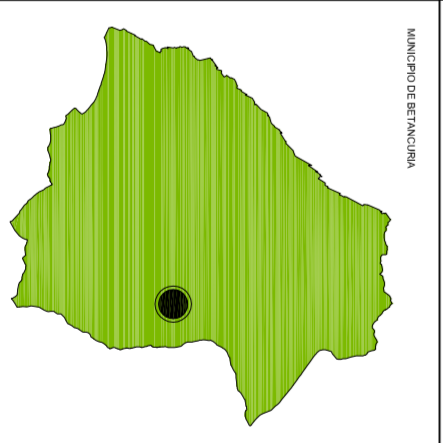
Lomo Corral de Cangrejo

LEYENDA
VEGETACION DEL AREA

- Palmera canaria
- Vegetación mata de porte arbustivo
- Cactaceas (Arundo donax)
- Epilimenes de coquecuellos (Lolias)
- Ruralidad de Turrones (Columba Trana)
- Estal y material vegetal de barranca, quindas y agave
- Estal y hielerasas greditas
- Vegetación exótica en jardín

ESPACIOS LIBRES

- Espacios libres públicos
- Espacios libres privados
- Barranco
- Límite SIC- Conjunto Histórico de la Villa de Betancuria (RD 3088/1976, 10 nov.)
- Límite PER- Plan Especial de Protección del Conjunto Histórico de la Villa de Betancuria



PLAN ESPECIAL DEL CONJUNTO HISTÓRICO DE BETANCURIA
APROBACIÓN DEFINITIVA

PLANO DE INFORMACIÓN Y ANÁLISIS

ESPACIOS LIBRES, VEGETACIÓN DEL ÁREA Y ESPACIOS LIBRES

REDACTOR:
EQUIPO TÉCNICO DE
GESPLAN

FECHA:
NOVIEMBRE 2010

ESCALA:
1:1.000

NO. PLANO:
IA 9.2

GOBIERNO DE LAS ISLAS CANARIAS
SECRETARÍA DE POLÍTICA TERRITORIAL Y URBANISMO