








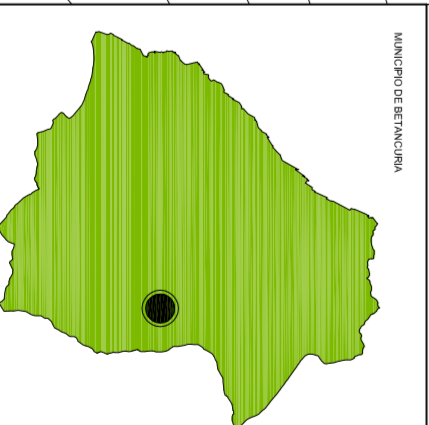
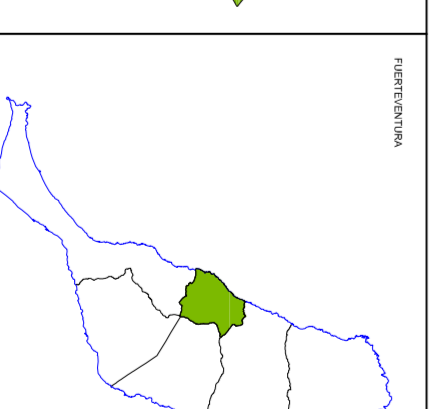
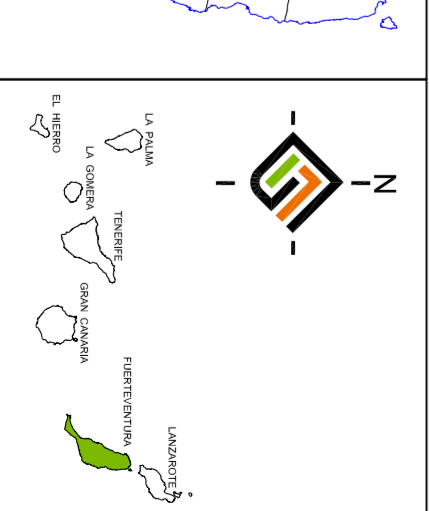
Betancuria

Lomo Corral de Cangrejo

LEYENDA

CONCRECIÓN MATERIAL DE LOS ESPACIOS LIBRES EXISTENTES

-  Balcones
-  Ledges
-  Embossed
-  Transición
-  Betanico
-  Límite BIC- Conjunto Histórico de la Villa de Betancuria (RD 3088/1978; 10 nov.)
-  Límite PEPA- Plan Especial de Protección del Conjunto Histórico de la Villa de Betancuria

PLAN ESPECIAL DEL CONJUNTO HISTÓRICO DE BETANCURIA
 APROBACIÓN DEFINITIVA
 PLAN DE INFORMACIÓN Y ANÁLISIS
 Espacios libres.
 Corrección material de los espacios libres existentes.
 EQUIPO TÉCNICO DE GESTIÓN
 geoplan
 FECHA: NOVIEMBRE 2019
 ESCALA: 1:1.500
 Nº PLAN: IA 9.5