



Betancuria







Lomo Corral de Cangrejo

LEYENDA

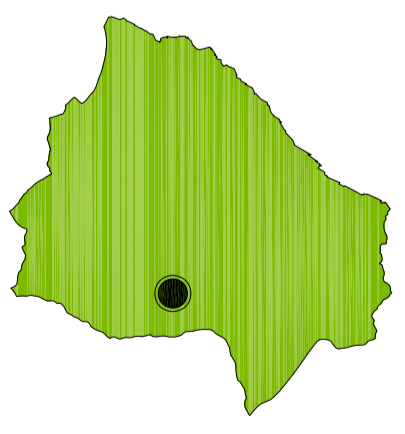
ESPACIOS LIBRES

-  Espacios libres públicos existentes
-  Áreas susceptibles a incorporar espacios libres

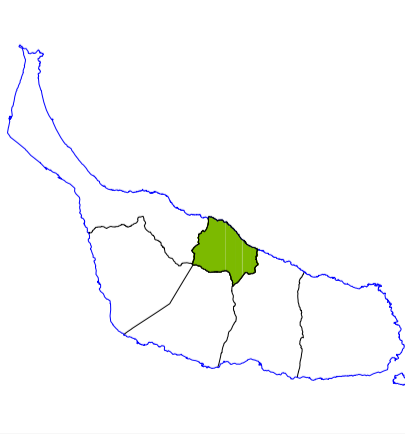
CARENCIA DE MOBILIARIO EN ESPACIOS LIBRES EXISTENTES

-  Puntos de luz
-  Papeleras
-  Bancos
-  Barranco
-  Límite BIC- Conjunto histórico de la Villa de Betancuria (RD 3086/1978, 10 nov.)
-  Límite PEP- Plan Especial de Protección del Conjunto Histórico de la Villa de Betancuria


MAPA DE LOCALIZACIÓN


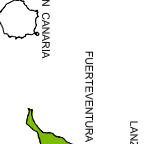
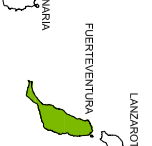


MAPA DE DISTRIBUCIÓN



ORIENTACIÓN



 ESCALA: 1:1.500
 N


PLAN ESPECIAL DEL CONJUNTO HISTÓRICO DE BETANCURIA
APROBACIÓN DEFINITIVA

PLANO:
PLANOS DE INFORMACIÓN Y ANÁLISIS
Deficiencias en los Espacios libres

REDACTOR:
EQUIPO TÉCNICO DE
gesplan

FECHA:
NOVIEMBRE 2010
ESCALA:
1:1.500
Nº PLANO:
IA 9.7

