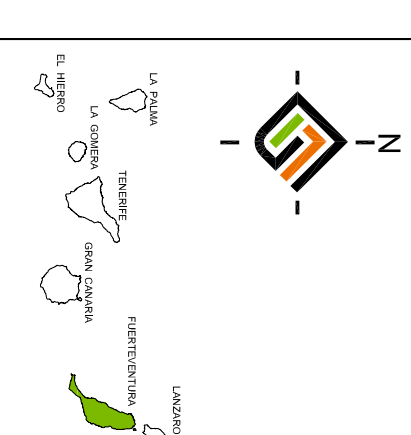
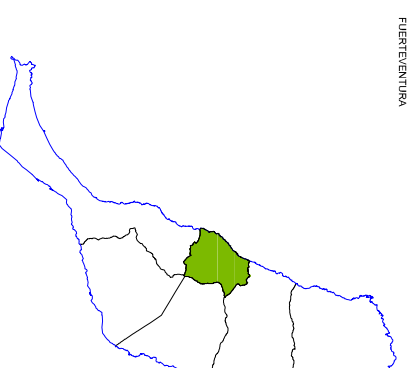
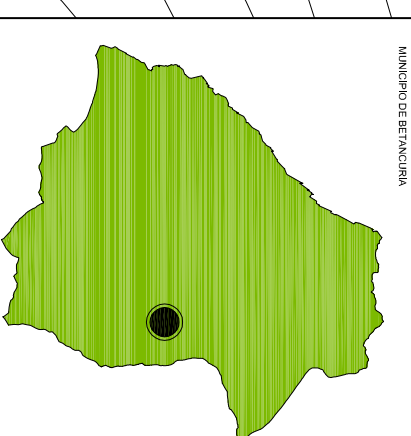


LEYENDA
SISTEMAS DE ESPACIOS LIBRES

- EL.1 Tronera Iglesia Santa Maria
- EL.2 Entorno Iglesia Santa Maria
- EL.3 Area de juegos
- EL.4 Area ajardinada junto a barranco
- EL.5 Parque Botánico del Sotuelén
- EL.6 Area necesaria de la canchales
- EL.7 Parque Urbano en balera
- EL.8 Espacio libre Area Ermita de San Diego de Acuña

- Barranco
- Límite BIC - Conjunto Histórico de la Villa de Betancuria (RD 3986/1978, 10 nov.)
- Límite PEP - Plan Especial de Protección del Conjunto Histórico de la Villa de Betancuria



PLAN ESPECIAL DEL CONJUNTO HISTÓRICO DE BETANCURIA
Aprobación definitiva

PLANO DE ORIENTACIÓN
Estructura urbana propuesta
Sistemas de espacios libres

EQUIPO TÉCNICO DE
GESPLAN

GOBIERNO DE LAS ILAS
GOBIERNO DE LANZAROTE

FECHA:
NOVIEMBRE 2010
ESCALA:
1:1.500
Nº PLANOS:
0 2.2