


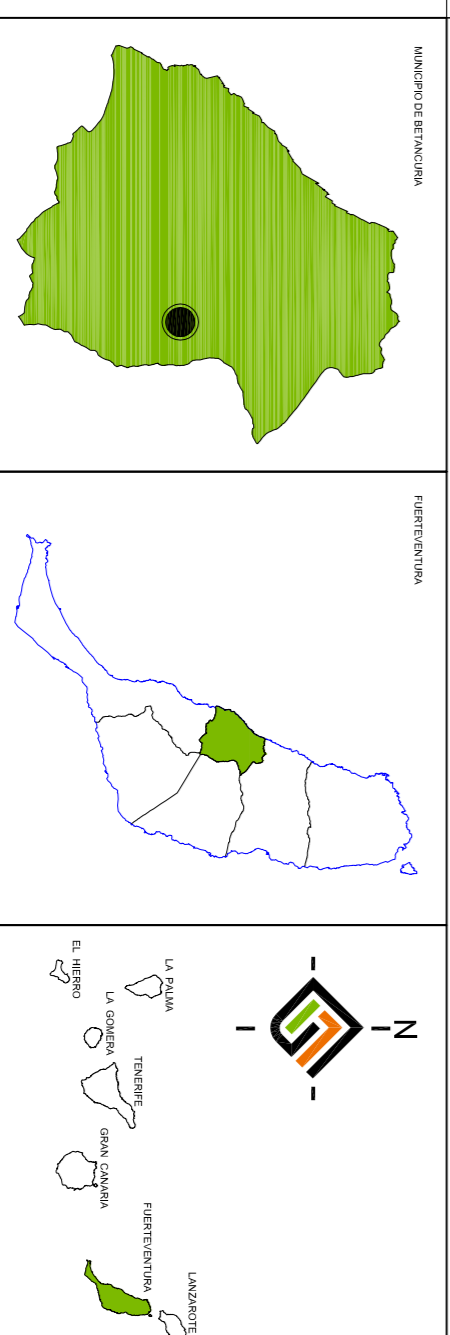


SECCIÓN LONGITUDINAL. ESPACIO LIBRE - BARRANCO-CONVENTO (a-a')

-  Barranco
-  Límite BIC- Conjunto Histórico de la Villa de Betancuria. (RD 3086/1978, 10 nov.)
-  Límite PEPA- Plan Especial de Protección del Conjunto Histórico de la Villa de Betancuria



PLAN ESPECIAL DEL CONJUNTO HISTÓRICO DE BETANCURIA
 APROBACIÓN DEFINITIVA

PLANO DE ORDENACIÓN
 Propuesta Orientativa A

REDACTOR:
 EQUIPO TÉCNICO DE
 GESPLAN



05.1

FECHA:
 NOVIEMBRE 2010

ESCALA:
 1:500

Nº PLANO: