
















LEYENDA

 Petrocalcids cálcicos	 Natrargids vérticos
 Petrocalcids cálcicos - Torriorthents líticos - Rocas	 Torrifluents típicos
 Petrocalcids árgicos	 Haplocalcids típicos - Torriorthents típicos y líticos
 Paleargids cálcicos - Torriorthents típicos	 Haplocalcids sódicos - Petrocalcids cálcicos
 Calciargids líticos - Torriorthents líticos - Rocas	 Petrogypsids cálcicos
 Natrargids típicos - Paleargids típicos - Torrifluents típicos	 Afloramientos rocosos

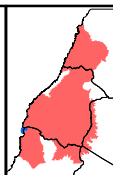
PROVINCIA LAS PALMAS	MUNICIPIOS BETANCURIA PTO DEL ROSARIO ANTIGUA TUINEJE PAJARA
ESCALA 1: 70.000	EQUID. CURVAS: 25 metros
PROYECTO U.T.M.	HUJO: 28 ELIPSOIDE: WGS84
RED GEODÉSICA: REGCAN '95	BASE CARTOGRÁFICA: GRAFCAN 1996


**Parque Rural
de Betancuria**


**PLAN RECTOR DE USO Y GESTIÓN
DEL PARQUE RURAL DE BETANCURIA**



Localización



Fuerteventura

SUELOS

1.5

MARZO 2009
APROBACIÓN DEFINITIVA

DILIGENCIA PARA HACER CONSTAR QUE EL PRESENTE DOCUMENTO HA SIDO APROBADO DEFINITIVAMENTE POR ACUERDO DE LA COTMAC DE FECHA 26-MARZO-2009
 La Secretaria de la COTMAC
 Ángela Sánchez Alemán

