

DILIGENCIA PARA HACER CONSTAR QUE EL PRESENTE DOCUMENTO HA SIDO APROBADO DEFINITIVAMENTE POR ACUERDO DE LA COTMAC DE FECHA 26-Marzo-2009


La Secretaria de la COTMAC
 Ángela Sánchez-Ajemán




LEYENDA

- Tabaibal dulce
- Cardonal
- Tarajales
- Geosigmetum majorero de riberas, del árido-semiárido (Fuerteventura)
- Bosque termófilo (Sabinar, acebuchal, lentiscal, almacigal)
- Saladares, vegetación hidrófila de medios salobres, etc.
- Vegetación del cinturón halófilo costero de roca
- Vegetación escasa o nula (terreno ganado al mar, puertos, ciertos acantilados...)

PROVINCIA LAS PALMAS	MUNICIPIOS BETANCURIA PTO. DEL ROSARIO ANTIGUA TUINEJE PAJARA
ESCALA 1: 70.000	EQUID. CURVAS: 25 metros
PROYECTO U.T.M.	HUJO: 28 ELIPSOIDE: WGS84
RED GEODÉSICA: REGCAN '95	BASE CARTOGRÁFICA: GRAFCAN 1996

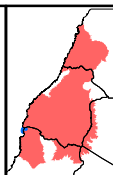
 **Parque Rural de Betancuria**

PLAN RECTOR DE USO Y GESTIÓN DEL PARQUE RURAL DE BETANCURIA



Localización

Fuerteventura



VEGETACIÓN POTENCIAL

1.8

MARZO 2009
APROBACIÓN DEFINITIVA