

CATÁLOGO DE PROTECCIÓN DE BIENES INDUSTRIALES DE BETANCURIA



Ayuntamiento de
Betancuria



José Luis **Gutiérrez Padrón** & Asociados
— ARQUITECTOS —

FECHA: OCTUBRE DE 2023

VERSIÓN DEFINITIVA

ÍNDICE DE BIENES INDUSTRIALES

Nº Ficha	Localidad	Emplazamiento	Página
IN001	Valle de Santa Inés	En la ladera del Bco. Del valle Próximo a la pista de tierra	1
IN002	Valle de Santa Inés	Entre el Bco. del Valle y el Bco. del Cigarrón, cerca al camino de tierra.	4
IN003	Valle de Santa Inés	Entre el Bco. del Valle y el Bco. de Sancha	7
IN004	Valle de Santa Inés	Colinda con el camino Lugar La Vega Vieja, cerca al Bco. de las Casas	10
IN005	Valle de Santa Inés	Cerca del camino Lugar El Majuelo.	13
IN006	Campo Viejo	Dentro del Bco. de Campo Viejo.	16
IN007	Virama	Cerca del camino Lugar el Cigarrón, en el Bco. del Valle	19
IN008	Bco. del Jurao	En el interior del Bco. de la Peña, cerca al camino de tierra del Jurado	22
IN009	Vega de Río Palmas	En la ladera de la montaña Lomo de las Tierras	25
IN010	Bco. de La Peña	Cerca al camino El Jurado	28
IN011	Tablero de la Galera	En la ladera de la montaña Tablero de la Galera, cerca al Bco. del Valle	31
IN012	Vega de Río Palmas	En la ladera de la montaña lomo del Peñón, cerca al Bco. de las Peñitas	34
IN013	Vega de Río Palmas	En el Barranco de Mal Vacio	37
IN014	Vega de Río Palmas	Entre el Barranco de Mal Vacio y Pedro Peña	40
IN015	Vega de Río Palmas	Al norte de Mal Vacio y Pedro Peña	43
IN016	Vega de Río Palmas	Entre el Barranco de las Peñitas y Pedro Peña	46
IN017	Vega de Río Palmas	En el Barranco de las Peñitas	49
IN018	Vega de Río Palmas	En el Lugar Casa de la Peña	52
IN019	Vega de Río Palmas	En el Barranco de las Peñitas	55
IN020	Vega de Río Palmas	En el Barranco de Mal Vacio	58
IN021	Vega de Río Palmas	En el barranco de Mal Vacio	61
IN022	Vega de Río Palmas	En la zona norte de la Majada de Tenemuyaca	64
IN023	Vega de Río Palmas	En el Valle de los Granadillos y el Barranco de las Peñitas	67
IN024	Vega de Río Palmas	En el Presa de las Peñitas	70
IN025	Vega de Río Palmas	En el Peñón cerca al Barranco de las Peñitas	73
IN026	Vega de Río Palmas	En el Barranco de los Estancos	76
IN027	Vega de Río Palmas	En el Valle de los Granadillos	79
IN028	Vega de Río Palmas	En el Lugar Casa de Piedra	82
IN029	Vega de Río Palmas	Al norte de la Majada del Estanco y Pedro Peña	85

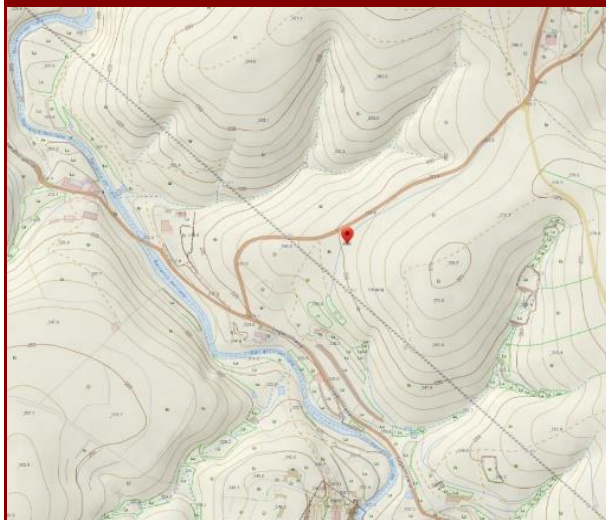
ÍNDICE DE BIENES INDUSTRIALES

Nº Ficha	Localidad	Emplazamiento	Página
IN030	Vega de Río Palmas	En el Barranco de las Peñitas y lugar Casa de Piedra	88
IN031	Valle de Santa Inés	En el Barranco del Valle	91
IN032	Vega de Río Palmas	En la calle Puerto de la Peña	94
IN033	Valle de Santa Inés	En la calle los Callejones	96
IN034	Valle de Santa Inés	En Barranco de las Casas	99
IN035	Valle de Santa Inés	En Barranco de las Casas	101
IN036	Valle de Santa Inés	Entre la calle San Bartolomé y el lugar el Chorrillo	103
IN037	Valle de Santa Inés	En el Barranco de las Casas	106
IN038	Valle de Santa Inés	En la zona norte de la Montaña de Andrés Vera y junto al lugar Valle de las Cuevas	109
IN039	Valle de Santa Inés	En el lugar Valle de las Cuevas	112
IN040	Valle de Santa Inés	En el lugar Valle de las Cuevas	115
IN041	Valle de Santa Inés	En el lugar Virama y Barranco del	118
IN042	Valle de Santa Inés	En el Barranco de las Casas	121
IN043	Valle de Santa Inés	En el Barranco del Valle	123
IN044	Vega de Río Palmas	En la Alajera	126
IN045	Valle de Santa Inés	En lugar el Chorrillo	129
IN046	Valle de Santa Inés	En la calle San Bartolomé	132
IN047	Betancuria	En el Barranco de las Peñitas	135
IN048	Betancuria	En la zona sureste del Rincón de la	138
IN049	Valle de Santa Inés	En el Barranco del Valle	141
IN050	Vega de Río Palmas	En la presa las Peñitas	143
IN051	Vega de Río Palmas	En el Barranco de las Peñitas	146
IN052	Vega de Río Palmas	Cerca del Barranco de las Peñitas	149
IN053	Vega de Río Palmas	En el Barranco de las Peñitas	151
IN054	Vega de Río Palmas	En el Barranco del Valle	153
IN055	Valle de Santa Inés	En el lugar Valle de las Cuevas	156
IN056	Valle de Santa Inés	En la calle Casas Blancas	159
IN057	Vega de Río Palmas	En el Barranco de los Estancos	162
IN058	Vega de Río Palmas	Entre el Barranco de las Peñitas y el Barranco de Fuente Sol	165
IN059	Valle de Santa Inés	En el Valle de las Cuevas	167
IN060	Betancuria	En la calle Hermanos Marín Fajardo	169
IN061	Betancuria	En el Barranco de Vigocho	172
IN062	Betancuria	En el barranco de la Peña y el lugar el Campo	175
IN063	Betancuria	En el Centro Cultural de Betancuria	178
IN064	Betancuria	En el Barranco del Convento	181
IN065	Betancuria	En el Barranco Vigocho	184
IN066	Betancuria	En la calle Presidente Hormiga	187



Nº Ficha	Localidad	Emplazamiento	Página
IN067	Valle de Santa Inés	Cerca del Barranco Cueva de la Oveja y lugar Lomo de Tetir	190
IN068	Valle de Santa Inés	En la zona suroeste de la montaña Virama	193
IN069	Valle de Santa Inés	En el Lugar la Vega Vieja	196
IN070	Valle de Santa Inés	En el Lugar la Joya	199
IN071	Valle de Santa Inés	En el Lugar la Vega Vieja	202
IN072	Valle de Santa Inés	En el Valle Virama	205
IN073	Valle de Santa Inés	En la calle Coronel	208
IN074	Valle de Santa Inés	En el Lugar el Chorrillo	211
IN075	Valle de Santa Inés	En el Valle de Santa Inés	213
IN076	Vega de Río Palmas	En la calle Teófilo Perera	215
IN077	Valle de Santa Inés	En el Barranco del Valle	218
IN078	Vega de Río Palmas	En el Barranco de Mal Vacio y la calle	221
IN079	Valle de Santa Inés	En la calle Casas Blancas	223
IN080	Valle de Santa Inés	En el Lugar Campo Viejo	226
IN081	Vega de Río Palmas	En el Llano de San Sebastian	229
IN082	Vega de Río Palmas	En el Barranco de los Aceitunes	232
IN083	Vega de Río Palmas	En el Lugar Granadillos	234
IN084	Vega de Río Palmas	En la calle San Sebastián	237
IN085	Vega de Río Palmas	En el zona oeste del Lomo Gordo y el Barranco de Mal Vacio	240
IN086	Vega de Río Palmas	En la Peña	243

PLANO DE SITUACIÓN



DATOS IDENTIFICATIVOS

Municipio	Betancuria
Localidad	Valle de Santa Inés
Emplazamiento	En la ladera del Bco. Del valle Próximo a la pista de tierra
Acceso	Camino de tierra
Hoja Mapa	FV-22B
Coordenadas geográficas UTM X	593432
Coordenadas geográficas UTM Y	3149594

DATOS DESCRIPTIVOS

Descripción	Ejemplo representativo de la industria de la cal. Construcción circular realizada en piedra con la boca orientada al sur.
Espacio Natural Protegido	Esta dentro del espacio natural protegido del parque rural de Betancuria (F-04)
Clase y Categoría Del Suelo	RPA - Suelo Rústico de Protección Agraria
Material Constructivo	Piedra blanca
Estado de Conservación	Bueno

CATALOGACIÓN

Criterio de Catalogación	Interés industrial
--------------------------	--------------------

PROTECCIÓN

Grado de Protección e Intervenciones	Integral
--------------------------------------	----------

INTERVENCIÓN

Intervenciones permitidas	Investigación - Valorización - Mantenimiento - Conservación - Consolidación - Restauración - Reconstrucción.
Intervenciones específicas	
Bibliografía	Inventario de Hornos de Cal existente en el Servicio de Patrimonio Cultural del Cabildo de Fuerteventura con nº de registro BTA-01

FOTOGRAFÍA



FOTOGRAFÍA



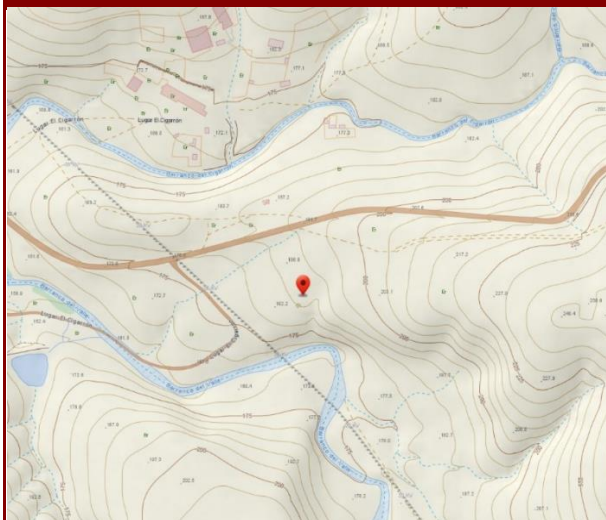
FOTOGRAFÍA



FOTOGRAFÍA



PLANO DE SITUACIÓN



DATOS IDENTIFICATIVOS

Municipio	Betancuria
Localidad	Valle de Santa Inés
Emplazamiento	Entre el Bco. del Valle y el Bco. del Cigarrón, cerca al camino de tierra
Acceso	Camino de tierra
Hoja Mapa	FV-18D
Coordenadas geográficas UTM X	592989
Coordenadas geográficas UTM Y	3150654

DATOS DESCRIPTIVOS

Descripción	Ejemplo representativo de la industria de la cal. Construcción circular realizada en piedra.
Espacio Natural Protegido	Esta dentro del espacio natural protegido del parque rural de Betancuria (F-04)
Clase y Categoría Del Suelo	R.P.A. - Rústico de Protección Agraria en Zona de Uso Tradicional
Material Constructivo	Piedra
Estado de Conservación	Malo

CATALOGACIÓN

Criterio de Catalogación	Interés industrial
--------------------------	--------------------

PROTECCIÓN

Grado de Protección e Intervenciones	Integral
--------------------------------------	----------

INTERVENCIÓN

Intervenciones permitidas	Investigación - Valorización - Mantenimiento - Conservación - Consolidación - Restauración - Reconstrucción.
Intervenciones específicas	
Bibliografía	Inventario de Hornos de Cal existente en el Servicio de Patrimonio Cultural del Cabildo de Fuerteventura con nº de registro BTA-02

FOTOGRAFÍA



FOTOGRAFÍA



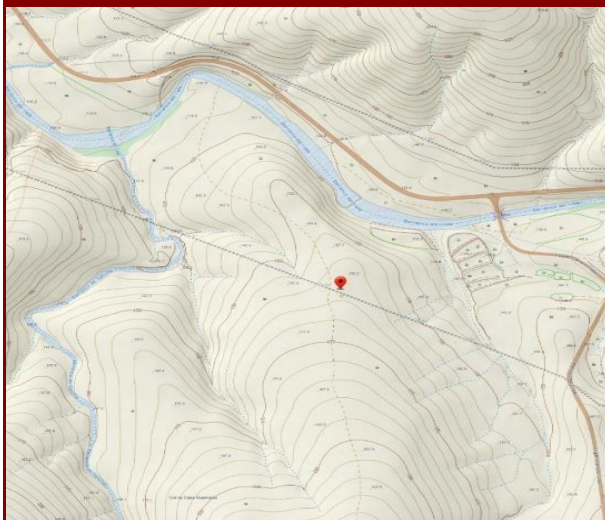
FOTOGRAFÍA



FOTOGRAFÍA



PLANO DE SITUACIÓN



DATOS IDENTIFICATIVOS

Municipio	Betancuria
Localidad	Valle de Santa Inés
Emplazamiento	Entre el Bco. del Valle y el Bco. de Sancha
Acceso	Camino de tierra
Hoja Mapa	FV-18C
Coordenadas geográficas UTM X	591821
Coordenadas geográficas UTM Y	3150805

DATOS DESCRIPTIVOS

Descripción	Ejemplo representativo de la industria de la cal. Construcción circular realizada en piedra.
Espacio Natural Protegido	Esta dentro del espacio natural protegido del parque rural de Betancuria (F-04)
Clase y Categoría Del Suelo	R.P.P. - Rústico de Protección Paisajística en Zona de Uso Tradicional y
Material Constructivo	Piedra blanca
Estado de Conservación	Bueno

CATALOGACIÓN

Criterio de Catalogación	Interés industrial
--------------------------	--------------------

PROTECCIÓN

Grado de Protección e Intervenciones	Integral
--------------------------------------	----------

INTERVENCIÓN

Intervenciones permitidas	Investigación - Valorización - Mantenimiento - Conservación - Consolidación - Restauración - Reconstrucción.
Intervenciones específicas	
Bibliografía	Inventario de Hornos de Cal existente en el Servicio de Patrimonio Cultural del Cabildo de Fuerteventura con nº de registro BTA-03

FOTOGRAFÍA



FOTOGRAFÍA




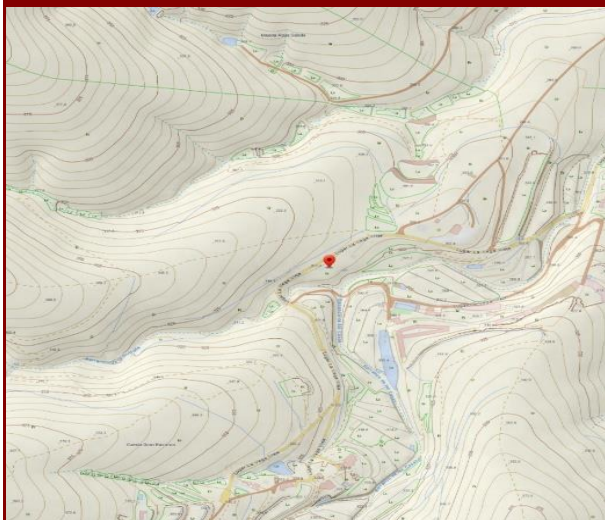
FOTOGRAFÍA



FOTOGRAFÍA



PLANO DE SITUACIÓN



DATOS IDENTIFICATIVOS

Municipio	Betancuria
Localidad	Valle de Santa Inés
Emplazamiento	Colinda con el camino Lugar La Vega Vieja, cerca al Bco. de las Casas
Acceso	Camino de tierra
Hoja Mapa	FV-22B
Coordenadas geográficas UTM X	592977
Coordenadas geográficas UTM Y	3148111

DATOS DESCRIPTIVOS

Descripción	Ejemplo representativo de la industria de la cal. Horno de cal de leña realizado en piedra con la boca orientada al sur
Espacio Natural Protegido	Esta dentro del espacio natural protegido del parque rural de Betancuria (F-04)
Clase y Categoría Del Suelo	A.A. - Suelo Rústico de Asentamiento Agrícola
Material Constructivo	Piedra
Estado de Conservación	Malo

CATALOGACIÓN

Criterio de Catalogación	Interés industrial
--------------------------	--------------------

PROTECCIÓN

Grado de Protección e Intervenciones	Integral
--------------------------------------	----------

INTERVENCIÓN

Intervenciones permitidas	Investigación - Valorización - Mantenimiento - Conservación - Consolidación - Restauración - Reconstrucción.
Intervenciones específicas	
Bibliografía	Inventario de Hornos de Cal existente en el Servicio de Patrimonio Cultural del Cabildo de Fuerteventura con nº de registro BTA-04


FOTOGRAFÍA




FOTOGRAFÍA




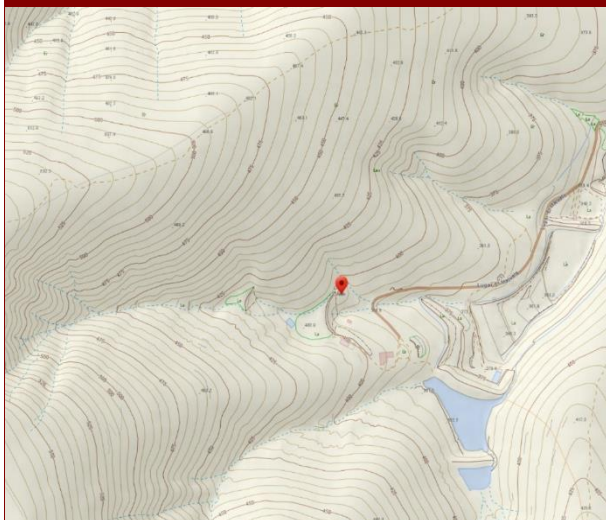
FOTOGRAFÍA



FOTOGRAFÍA



PLANO DE SITUACIÓN



DATOS IDENTIFICATIVOS

Municipio	Betancuria
Localidad	Valle de Santa Inés
Emplazamiento	Cerca del camino Lugar El Majuelo
Acceso	Camino de tierra
Hoja Mapa	FV-22D
Coordenadas geográficas UTM X	592319
Coordenadas geográficas UTM Y	3147325

DATOS DESCRIPTIVOS

Descripción	Ejemplo representativo de la industria de la cal. Horno de cal de leña realizado en piedra.
Espacio Natural Protegido	Esta dentro del espacio natural protegido del parque rural de Betancuria (F-04)
Clase y Categoría Del Suelo	R.P.A. - Rústico de Protección Agraria en Zona de Uso Tradicional
Material Constructivo	Piedra
Estado de Conservación	Malo

CATALOGACIÓN

Criterio de Catalogación	Interés industrial
--------------------------	--------------------

PROTECCIÓN

Grado de Protección e Intervenciones	Integral
--------------------------------------	----------

INTERVENCIÓN

Intervenciones permitidas	Investigación - Valorización - Mantenimiento - Conservación - Consolidación - Restauración - Reconstrucción.
Intervenciones específicas	
Bibliografía	Inventario de Hornos de Cal existente en el Servicio de Patrimonio Cultural del Cabildo de Fuerteventura con nº de registro BTA-05

FOTOGRAFÍA



FOTOGRAFÍA




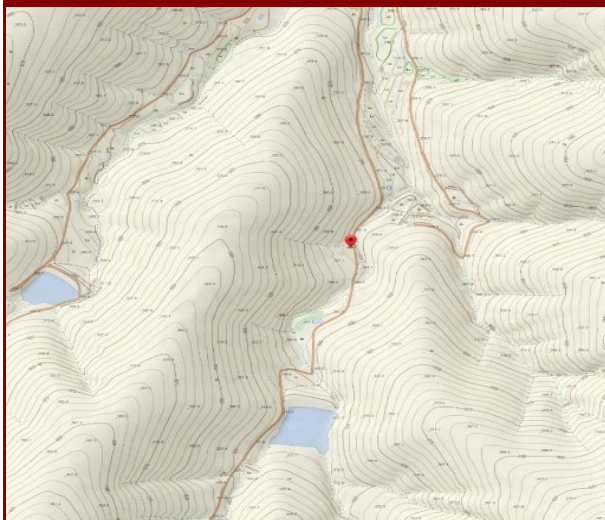
FOTOGRAFÍA



FOTOGRAFÍA



PLANO DE SITUACIÓN



DATOS IDENTIFICATIVOS

Municipio	Betancuria
Localidad	Campo Viejo
Emplazamiento	Dentro del Bco. de Campo Viejo
Acceso	Camino de tierra
Hoja Mapa	FV-22A
Coordenadas geográficas UTM X	591733
Coordenadas geográficas UTM Y	3148692

DATOS DESCRIPTIVOS

Descripción	Ejemplo representativo de la indutria de la cal. Horno de cal de leña realizado en piedra con la boca orientada al sur
Espacio Natural Protegido	Esta dentro del espacio natural protegido del parque rural de Betancuria (F-04)
Clase y Categoría Del Suelo	R.P.A. - Rústico de Protección Agraria en Zona de Uso Tradicional
Material Constructivo	Piedra
Estado de Conservación	Bueno

CATALOGACIÓN

Criterio de Catalogación	Interés industrial
--------------------------	--------------------

PROTECCIÓN

Grado de Protección e Intervenciones	Integral
--------------------------------------	----------

INTERVENCIÓN

Intervenciones permitidas	Investigación - Valorización - Mantenimiento - Conservación - Consolidación - Restauración - Reconstrucción.
Intervenciones específicas	Se deberá transplantar la palmera que ocasiona las deformaciones del horno.
Bibliografía	Inventario de Hornos de Cal existente en el Servicio de Patrimonio Cultural del Cabildo de Fuerteventura con nº de registro BTA-06

FOTOGRAFÍA



FOTOGRAFÍA




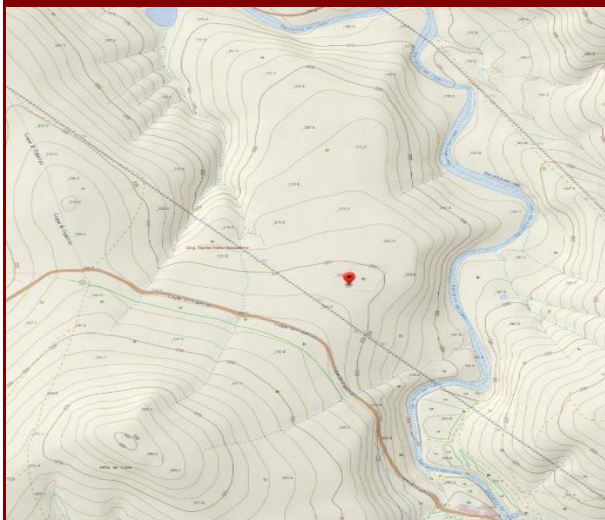
FOTOGRAFÍA



FOTOGRAFÍA



PLANO DE SITUACIÓN



DATOS IDENTIFICATIVOS

Municipio	Betancuria
Localidad	Virama
Emplazamiento	Cerca del camino Lugar el Cigarrón, en el Bco. del Valle
Acceso	Camino de tierra
Hoja Mapa	FV-18D
Coordenadas geográficas UTM X	592923
Coordenadas geográficas UTM Y	3150083

DATOS DESCRIPTIVOS

Descripción	Ejemplo representativo de la industria de la cal. Horno de cal de leña realizado en piedra.
Espacio Natural Protegido	Esta dentro del espacio natural protegido del parque rural de Betancuria (F-04)
Clase y Categoría Del Suelo	R.P.A. - Rústico de Protección Agraria en Zona de Uso Tradicional
Material Constructivo	Piedra
Estado de Conservación	Regular

CATALOGACIÓN

Criterio de Catalogación	Interés industrial
--------------------------	--------------------

PROTECCIÓN

Grado de Protección e Intervenciones	Integral
--------------------------------------	----------

INTERVENCIÓN

Intervenciones permitidas	Investigación - Valorización - Mantenimiento - Conservación - Consolidación - Restauración - Reconstrucción.
Intervenciones específicas	
Bibliografía	Inventario de Hornos de Cal existente en el Servicio de Patrimonio Cultural del Cabildo de Fuerteventura con nº de registro BTA-07

FOTOGRAFÍA



FOTOGRAFÍA



FOTOGRAFÍA



FOTOGRAFÍA



PLANO DE SITUACIÓN



DATOS IDENTIFICATIVOS

Municipio	Betancuria
Localidad	Bco. del Jurao
Emplazamiento	En el interior del Bco. de la Peña, cerca al camino de tierra del Jurado
Acceso	Camino de tierra
Hoja Mapa	FV-25B
Coordenadas geográficas UTM X	583070
Coordenadas geográficas UTM Y	3143142

DATOS DESCRIPTIVOS

Descripción	Ejemplo representativo de la industria de la cal. Horno de cal de carbón realizado en piedra con la boca orientada al Este
Espacio Natural Protegido	Esta dentro del espacio natural protegido del parque rural de Betancuria (F-04)
Clase y Categoría Del Suelo	R.P.N. - Rústico de Protección Natural en Zona de Uso Moderado
Material Constructivo	Piedra
Estado de Conservación	Bueno

CATALOGACIÓN

Criterio de Catalogación	Interés industrial
--------------------------	--------------------

PROTECCIÓN

Grado de Protección e Intervenciones	Integral
--------------------------------------	----------

INTERVENCIÓN

Intervenciones permitidas	Investigación - Valorización - Mantenimiento - Conservación - Consolidación - Restauración - Reconstrucción.
Intervenciones específicas	
Bibliografía	Inventario de Hornos de Cal existente en el Servicio de Patrimonio Cultural del Cabildo de Fuerteventura con nº de registro BTA-08

FOTOGRAFÍA



FOTOGRAFÍA



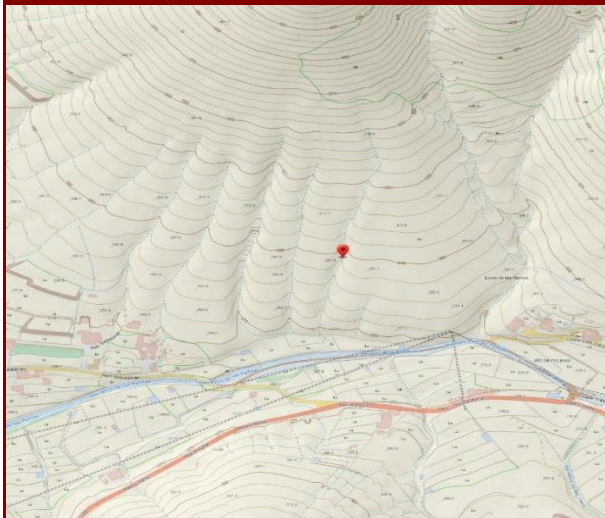
FOTOGRAFÍA



FOTOGRAFÍA



PLANO DE SITUACIÓN



DATOS IDENTIFICATIVOS

Municipio	Betancuria
Localidad	Vega de Río Palmas
Emplazamiento	En la ladera de la montaña Lomo de las Tierras
Acceso	Camino de tierra
Hoja Mapa	FV-26C
Coordenadas geográficas UTM X	590563
Coordenadas geográficas UTM Y	3141432

DATOS DESCRIPTIVOS

Descripción	Ejemplo representativo de la industria de la cal. Horno de cal de carbón realizado en piedra con la boca orientada al Este
Espacio Natural Protegido	Esta dentro del espacio natural protegido del parque rural de Betancuria (F-04)
Clase y Categoría Del Suelo	R.P.A. - Rústico de Protección Agraria en Zona de Uso Tradicional
Material Constructivo	Piedra
Estado de Conservación	Bueno

CATALOGACIÓN

Criterio de Catalogación	Interés industrial
--------------------------	--------------------

PROTECCIÓN

Grado de Protección e Intervenciones	Integral
--------------------------------------	----------

INTERVENCIÓN

Intervenciones permitidas	Investigación - Valorización - Mantenimiento - Conservación - Consolidación - Restauración - Reconstrucción.
Intervenciones específicas	
Bibliografía	Inventario de Hornos de Cal existente en el Servicio de Patrimonio Cultural del Cabildo de Fuerteventura con nº de registro BTA-09

FOTOGRAFÍA



FOTOGRAFÍA




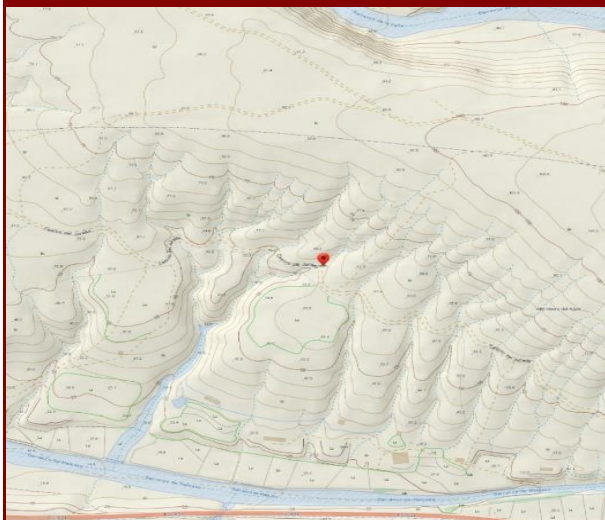
FOTOGRAFÍA



FOTOGRAFÍA



PLANO DE SITUACIÓN



DATOS IDENTIFICATIVOS

Municipio	Betancuria
Localidad	Bco. de La Peña
Emplazamiento	Cerca al camino El Jurado
Acceso	Camino de tierra
Hoja Mapa	FV-25D
Coordenadas geográficas UTM X	583598
Coordenadas geográficas UTM Y	3142231

DATOS DESCRIPTIVOS

Descripción	Ejemplo representativo de la industria de la cal. Horno de cal de carbón realizado en piedra con la boca orientada al sur
Espacio Natural Protegido	Esta dentro del espacio natural protegido del parque rural de Betancuria (F-04)
Clase y Categoría Del Suelo	R.P.N. - Rústico de Protección Natural en Zona de Uso Moderado
Material Constructivo	Piedra
Estado de Conservación	Regular

CATALOGACIÓN

Criterio de Catalogación	Interés industrial
--------------------------	--------------------

PROTECCIÓN

Grado de Protección e Intervenciones	Integral
--------------------------------------	----------

INTERVENCIÓN

Intervenciones permitidas	Investigación - Valorización - Mantenimiento - Conservación - Consolidación - Restauración - Reconstrucción.
Intervenciones específicas	
Bibliografía	Inventario de Hornos de Cal existente en el Servicio de Patrimonio Cultural del Cabildo de Fuerteventura con nº de registro BTA-10

FOTOGRAFÍA



FOTOGRAFÍA



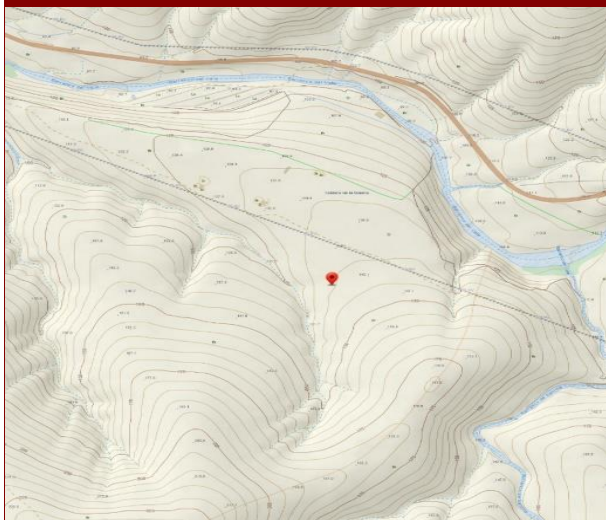
FOTOGRAFÍA



FOTOGRAFÍA



PLANO DE SITUACIÓN



DATOS IDENTIFICATIVOS

Municipio	Betancuria
Localidad	Tablero de la Galera
Emplazamiento	En la ladera de la montaña Tablero de la Galera, cerca al Bco. del Valle
Acceso	Camino de tierra
Hoja Mapa	FV-18C
Coordenadas geográficas UTM X	591217
Coordenadas geográficas UTM Y	3151024

DATOS DESCRIPTIVOS

Descripción	Ejemplo representativo de la industria de la cal. Horno de cal de leña realizado en piedra .
Espacio Natural Protegido	Esta dentro del espacio natural protegido del parque rural de Betancuria (F-04)
Clase y Categoría Del Suelo	R.P.P. - Rústico de Protección Paisajística en Zona de Uso Tradicional
Material Constructivo	Piedra
Estado de Conservación	Regular

CATALOGACIÓN

Criterio de Catalogación	Interés industrial
--------------------------	--------------------

PROTECCIÓN

Grado de Protección e Intervenciones	Integral
--------------------------------------	----------

INTERVENCIÓN

Intervenciones permitidas	Investigación - Valorización - Mantenimiento - Conservación - Consolidación - Restauración - Reconstrucción.
Intervenciones específicas	
Bibliografía	Inventario de Hornos de Cal existente en el Servicio de Patrimonio Cultural del Cabildo de Fuerteventura con nº de registro BTA-11

FOTOGRAFÍA



FOTOGRAFÍA




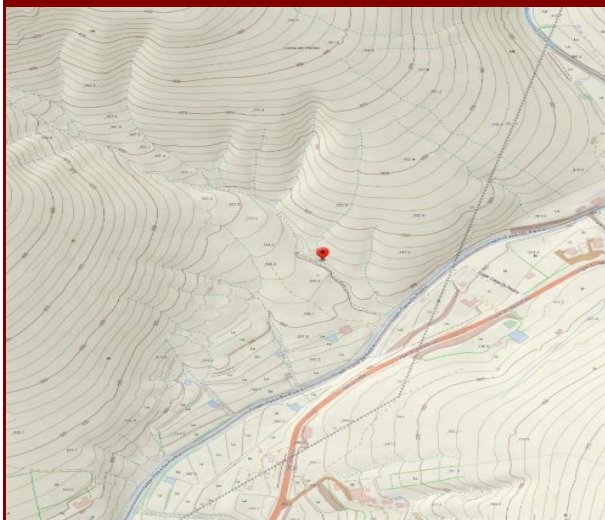
FOTOGRAFÍA



FOTOGRAFÍA



PLANO DE SITUACIÓN



DATOS IDENTIFICATIVOS

Municipio	Betancuria
Localidad	Vega de Río Palmas
Emplazamiento	En la ladera de la montaña lomo del Peñón, cerca al Bco. de las peñitas
Acceso	Camino de tierra
Hoja Mapa	FV-26C
Coordenadas geográficas UTM X	591421
Coordenadas geográficas UTM Y	3141845

DATOS DESCRIPTIVOS

Descripción	Ejemplo representativo de la industria de la cal. Horno de cal de carbón realizado en piedra con la boca orientada al oeste.
Espacio Natural Protegido	Esta dentro del espacio natural protegido del parque rural de Betancuria (F-04)
Clase y Categoría Del Suelo	R.P.A. - Rústico de Protección Agraria en Zona de Uso Tradicional
Material Constructivo	Piedra
Estado de Conservación	Bueno

CATALOGACIÓN

Criterio de Catalogación	Interés industrial
--------------------------	--------------------

PROTECCIÓN

Grado de Protección e Intervenciones	Integral
--------------------------------------	----------

INTERVENCIÓN

Intervenciones permitidas	Investigación - Valorización - Mantenimiento - Conservación - Consolidación - Restauración - Reconstrucción.
Intervenciones específicas	
Bibliografía	Inventario de Hornos de Cal existente en el Servicio de Patrimonio Cultural del Cabildo de Fuerteventura con nº de registro BTA-12

FOTOGRAFÍA



FOTOGRAFÍA



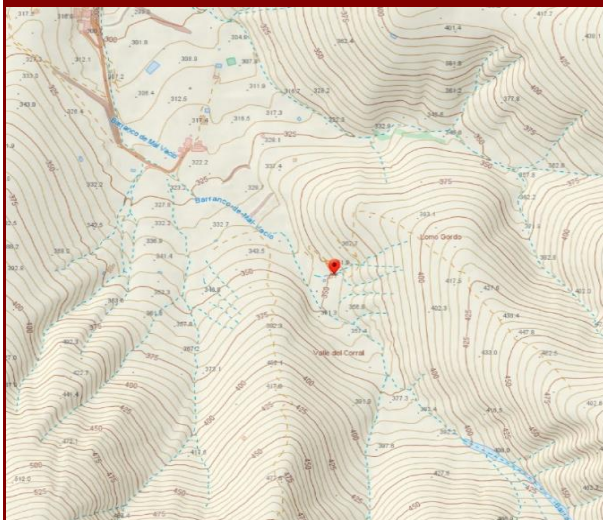
FOTOGRAFÍA



FOTOGRAFÍA



PLANO DE SITUACIÓN



DATOS IDENTIFICATIVOS

Municipio	Betancuria
Localidad	Vega de Río Palmas
Emplazamiento	En el Barranco de Mal Vacio
Acceso	Camino de tierra
Hoja Mapa	FV-26C
Coordenadas geográficas UTM X	591353
Coordenadas geográficas UTM Y	3140268

DATOS DESCRIPTIVOS

Descripción	Aeromotor: sistema tradicional de extracción hídrica, el cual forma parte de la antigua tencología agraria insular.
Espacio Natural Protegido	Esta dentro del espacio natural protegido del parque rural de Betancuria (F-04)
Clase y Categoría Del Suelo	R.P.A. - Rústico de Protección Agraria en Zona de Uso Tradicional
Material Constructivo	Acero
Estado de Conservación	Bueno

CATALOGACIÓN

Criterio de Catalogación	Interés industrial
--------------------------	--------------------

PROTECCIÓN

Grado de Protección e Intervenciones	Integral
--------------------------------------	----------

INTERVENCIÓN

Intervenciones permitidas	Investigación - Valorización - Mantenimiento- Conservación - Consolidación - Restauración.
Intervenciones específicas	
Bibliografía	Fotografías del Inventario del Patrimonio Histórico Industrial de Fuerteventura 1900-1960, realizado por la Dirección General de Cooperación y Patrimonio Cultural del Gobierno de Canarias.

FOTOGRAFÍA



FOTOGRAFÍA




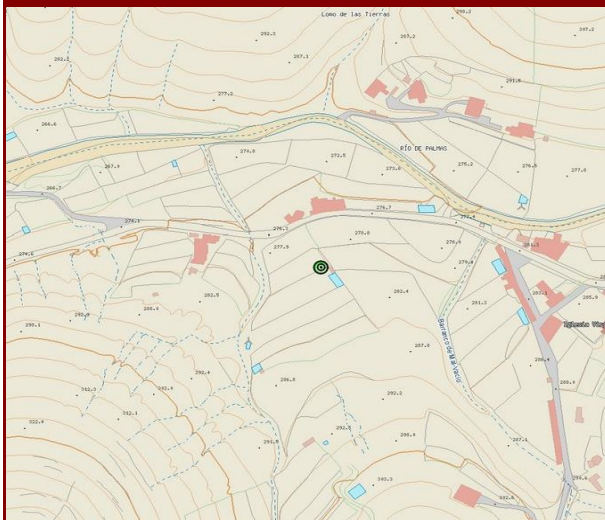
FOTOGRAFÍA



FOTOGRAFÍA



PLANO DE SITUACIÓN



DATOS IDENTIFICATIVOS

Municipio	Betancuria
Localidad	Vega de Río Palmas
Emplazamiento	Entre el Barranco de Mal Vacio y Pedro Peña
Acceso	Camino de tierra
Hoja Mapa	FV-26C
Coordenadas geográficas UTM X	590744
Coordenadas geográficas UTM Y	3141117

DATOS DESCRIPTIVOS

Descripción	Aeromotor: sistema tradicional de extracción hídrica, el cual forma parte de la antigua tencología agraria insular.
Espacio Natural Protegido	Esta dentro del espacio natural protegido del parque rural de Betancuria (F-04)
Clase y Categoría Del Suelo	R.P.A. - Rústico de Protección Agraria en Zona de Uso Tradicional
Material Constructivo	Acero
Estado de Conservación	Bueno

CATALOGACIÓN

Criterio de Catalogación	Interés industrial
--------------------------	--------------------

PROTECCIÓN

Grado de Protección e Intervenciones	Integral
--------------------------------------	----------

INTERVENCIÓN

Intervenciones permitidas	Investigación - Valorización - Mantenimiento- Conservación - Consolidación - Restauración.
Intervenciones específicas	
Bibliografía	Fotografías del Inventario del Patrimonio Histórico Industrial de Fuerteventura 1900-1960, realizado por la Dirección General de Cooperación y Patrimonio Cultural del Gobierno de Canarias.

FOTOGRAFÍA



FOTOGRAFÍA




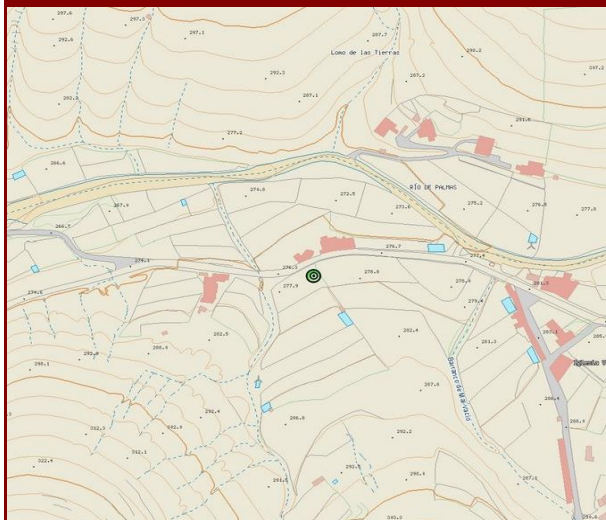
FOTOGRAFÍA



FOTOGRAFÍA



PLANO DE SITUACIÓN



DATOS IDENTIFICATIVOS

Municipio	Betancuria
Localidad	Vega de Río Palmas
Emplazamiento	Al norte de Mal Vacio y Pedro Peña
Acceso	Camino de tierra
Hoja Mapa	FV-26C
Coordenadas geográficas UTM X	590724
Coordenadas geográficas UTM Y	3141155

DATOS DESCRIPTIVOS

Descripción	Aeromotor: sistema tradicional de extracción hídrica, el cual forma parte de la antigua tencología agraria insular.
Espacio Natural Protegido	Esta dentro del espacio natural protegido del parque rural de Betancuria (F-04)
Clase y Categoría Del Suelo	R.P.A. - Rústico de Protección Agraria en Zona de Uso Tradicional
Material Constructivo	Acero
Estado de Conservación	Regular

CATALOGACIÓN

Criterio de Catalogación	Interés industrial
--------------------------	--------------------

PROTECCIÓN

Grado de Protección e Intervenciones	Integral
--------------------------------------	----------

INTERVENCIÓN

Intervenciones permitidas	Investigación - Valorización - Mantenimiento- Conservación - Consolidación - Restauración.
Intervenciones específicas	
Bibliografía	Fotografías del Inventario del Patrimonio Histórico Industrial de Fuerteventura 1900-1960, realizado por la Dirección General de Cooperación y Patrimonio Cultural del Gobierno de Canarias.

FOTOGRAFÍA



FOTOGRAFÍA




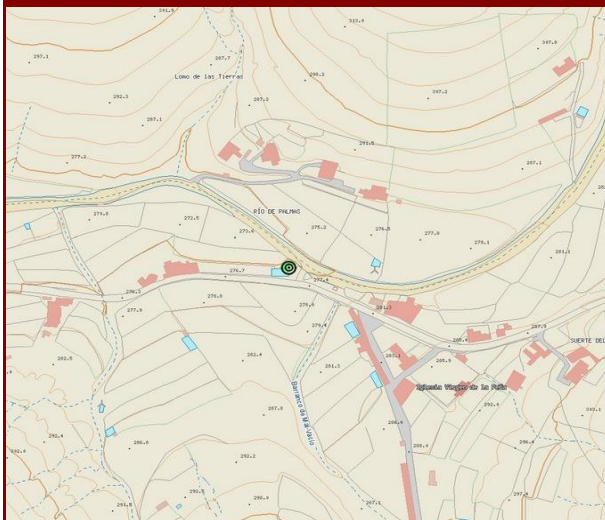
FOTOGRAFÍA



FOTOGRAFÍA



PLANO DE SITUACIÓN



DATOS IDENTIFICATIVOS

Municipio	Betancuria
Localidad	Vega de Río Palmas
Emplazamiento	Entre el Barranco de las Peñitas y Pedro Peña
Acceso	Camino de asfalto
Hoja Mapa	FV-26C
Coordenadas geográficas UTM X	590852
Coordenadas geográficas UTM Y	3141186

DATOS DESCRIPTIVOS

Descripción	Aeromotor: sistema tradicional de extracción hídrica, el cual forma parte de la antigua tencología agraria insular.
Espacio Natural Protegido	Esta dentro del espacio natural protegido del parque rural de Betancuria (F-04)
Clase y Categoría Del Suelo	R.P.A. - Rústico de Protección Agraria en Zona de Uso Tradicional
Material Constructivo	Acero
Estado de Conservación	Bueno

CATALOGACIÓN

Criterio de Catalogación	Interés industrial
--------------------------	--------------------

PROTECCIÓN

Grado de Protección e Intervenciones	Integral
--------------------------------------	----------

INTERVENCIÓN

Intervenciones permitidas	Investigación - Valorización - Mantenimiento- Conservación - Consolidación - Restauración.
Intervenciones específicas	
Bibliografía	Fotografías del Inventario del Patrimonio Histórico Industrial de Fuerteventura 1900-1960, realizado por la Dirección General de Cooperación y Patrimonio Cultural del Gobierno de Canarias.

FOTOGRAFÍA



FOTOGRAFÍA




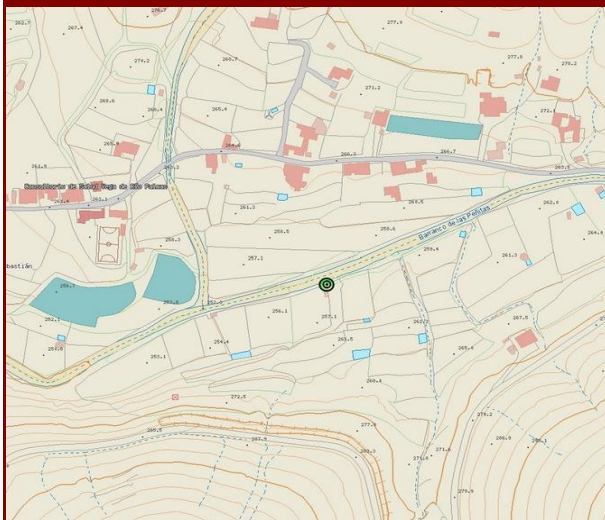
FOTOGRAFÍA



FOTOGRAFÍA



PLANO DE SITUACIÓN



DATOS IDENTIFICATIVOS

Municipio	Betancuria
Localidad	Vega de Río Palmas
Emplazamiento	En el Barranco de las Peñitas
Acceso	Camino de tierra
Hoja Mapa	FV-26C
Coordenadas geográficas UTM X	590071
Coordenadas geográficas UTM Y	3141092

DATOS DESCRIPTIVOS

Descripción	Aeromotor: sistema tradicional de extracción hídrica, el cual forma parte de la antigua tencología agraria insular.
Espacio Natural Protegido	Esta dentro del espacio natural protegido del parque rural de Betancuria (F-04)
Clase y Categoría Del Suelo	R.P.A. - Rústico de Protección Agraria en Zona de Uso Tradicional
Material Constructivo	Acero
Estado de Conservación	Malo

CATALOGACIÓN

Criterio de Catalogación	Interés industrial
--------------------------	--------------------

PROTECCIÓN

Grado de Protección e Intervenciones	Integral
--------------------------------------	----------

INTERVENCIÓN

Intervenciones permitidas	Investigación - Valorización - Mantenimiento- Conservación - Consolidación - Restauración.
Intervenciones específicas	Se deberán colocar las aspas que se encuentran depositadas en el estanque .
Bibliografía	Fotografías del Inventario del Patrimonio Histórico Industrial de Fuerteventura 1900-1960, realizado por la Dirección General de Cooperación y Patrimonio Cultural del Gobierno de Canarias.

FOTOGRAFÍA



FOTOGRAFÍA



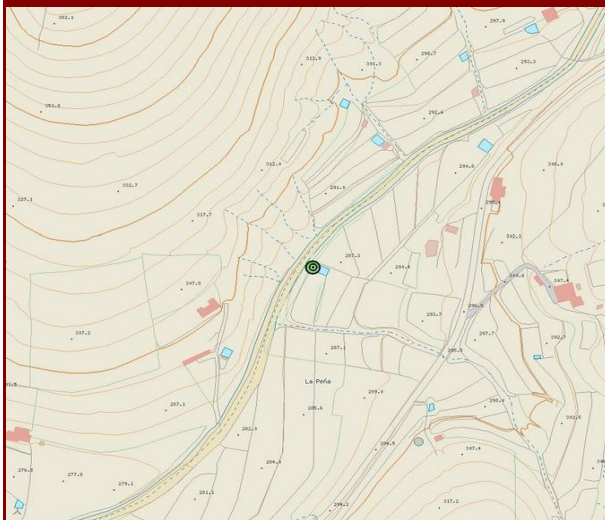
FOTOGRAFÍA



FOTOGRAFÍA



PLANO DE SITUACIÓN



DATOS IDENTIFICATIVOS

Municipio	Betancuria
Localidad	Vega de Río Palmas
Emplazamiento	En el Lugar Casa de la Peña
Acceso	Camino de tierra
Hoja Mapa	FV-26C
Coordenadas geográficas UTM X	591221
Coordenadas geográficas UTM Y	3141447

DATOS DESCRIPTIVOS

Descripción	Aeromotor: sistema tradicional de extracción hídrica, el cual forma parte de la antigua tencología agraria insular.
Espacio Natural Protegido	Esta dentro del espacio natural protegido del parque rural de Betancuria (F-04)
Clase y Categoría Del Suelo	R.P.A. - Rústico de Protección Agraria en Zona de Uso Tradicional
Material Constructivo	Acero
Estado de Conservación	Regular

CATALOGACIÓN

Criterio de Catalogación	Interés industrial
--------------------------	--------------------

PROTECCIÓN

Grado de Protección e Intervenciones	Integral
--------------------------------------	----------

INTERVENCIÓN

Intervenciones permitidas	Investigación - Valorización - Mantenimiento- Conservación - Consolidación - Restauración.
Intervenciones específicas	Se deberá reponer las aspas que faltan y la veleta.
Bibliografía	Fotografías del Inventario del Patrimonio Histórico Industrial de Fuerteventura 1900-1960, realizado por la Dirección General de Cooperación y Patrimonio Cultural del Gobierno de Canarias.

FOTOGRAFÍA



FOTOGRAFÍA



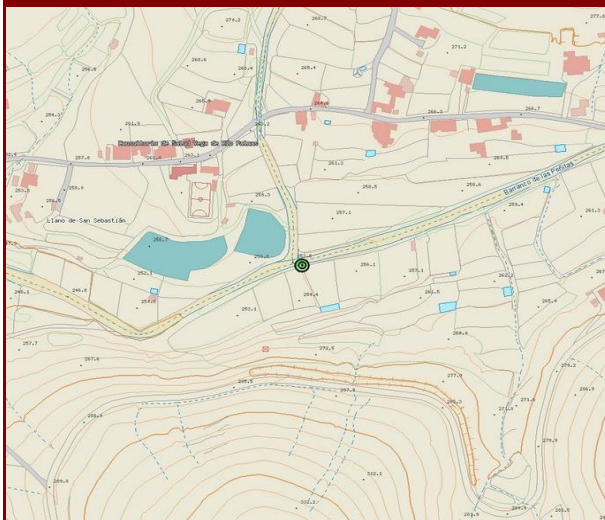
FOTOGRAFÍA



FOTOGRAFÍA



PLANO DE SITUACIÓN



DATOS IDENTIFICATIVOS

Municipio	Betancuria
Localidad	Vega de Río Palmas
Emplazamiento	En el Barranco de las Peñitas
Acceso	Camino de tierra
Hoja Mapa	FV-26C
Coordenadas geográficas UTM X	589958
Coordenadas geográficas UTM Y	3141061

DATOS DESCRIPTIVOS

Descripción	Aeromotor: sistema tradicional de extracción hídrica, el cual forma parte de la antigua tencología agraria insular.
Espacio Natural Protegido	Esta dentro del espacio natural protegido del parque rural de Betancuria (F-04)
Clase y Categoría Del Suelo	R.P.A. - Rústico de Protección Agraria en Zona de Uso Tradicional
Material Constructivo	Acero
Estado de Conservación	Bueno

CATALOGACIÓN

Criterio de Catalogación	Interés industrial
--------------------------	--------------------

PROTECCIÓN

Grado de Protección e Intervenciones	Integral
--------------------------------------	----------

INTERVENCIÓN

Intervenciones permitidas	Investigación - Valorización - Mantenimiento- Conservación - Consolidación - Restauración.
Intervenciones específicas	
Bibliografía	Fotografías del Inventario del Patrimonio Histórico Industrial de Fuerteventura 1900-1960, realizado por la Dirección General de Cooperación y Patrimonio Cultural del Gobierno de Canarias.

FOTOGRAFÍA



FOTOGRAFÍA



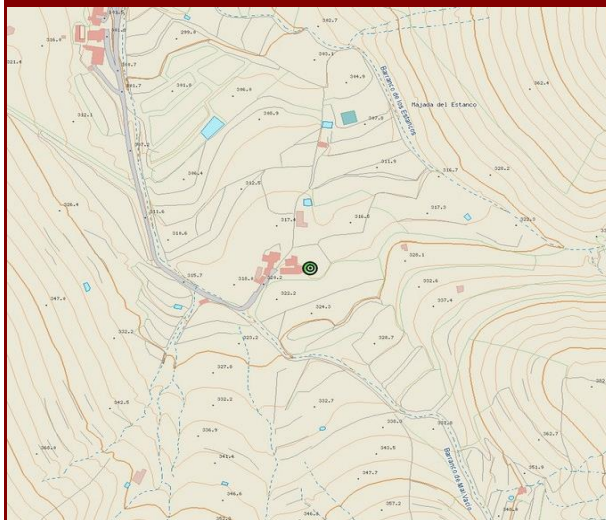
FOTOGRAFÍA



FOTOGRAFÍA



PLANO DE SITUACIÓN



DATOS IDENTIFICATIVOS

Municipio	Betancuria
Localidad	Vega de Río Palmas
Emplazamiento	En el Barranco de Mal Vacio
Acceso	Camino de tierra
Hoja Mapa	FV-26C
Coordenadas geográficas UTM X	591141
Coordenadas geográficas UTM Y	3140502

DATOS DESCRIPTIVOS

Descripción	Aeromotor: sistema tradicional de extracción hídrica, el cual forma parte de la antigua tencología agraria insular.
Espacio Natural Protegido	Esta dentro del espacio natural protegido del parque rural de Betancuria (F-04)
Clase y Categoría Del Suelo	R.P.A. - Rústico de Protección Agraria en Zona de Uso Tradicional
Material Constructivo	Acero
Estado de Conservación	Bueno

CATALOGACIÓN

Criterio de Catalogación	Interés industrial
--------------------------	--------------------

PROTECCIÓN

Grado de Protección e Intervenciones	Integral
--------------------------------------	----------

INTERVENCIÓN

Intervenciones permitidas	Investigación - Valorización - Mantenimiento- Conservación - Consolidación - Restauración.
Intervenciones específicas	
Bibliografía	Fotografías del Inventario del Patrimonio Histórico Industrial de Fuerteventura 1900-1960, realizado por la Dirección General de Cooperación y Patrimonio Cultural del Gobierno de Canarias.

FOTOGRAFÍA



FOTOGRAFÍA




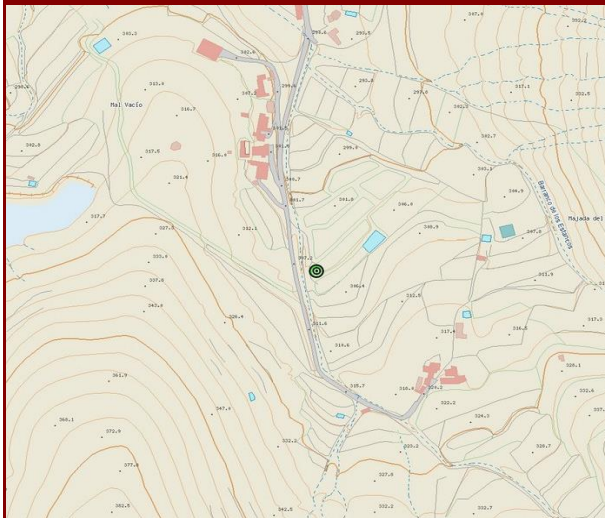
FOTOGRAFÍA



FOTOGRAFÍA



PLANO DE SITUACIÓN



DATOS IDENTIFICATIVOS

Municipio	Betancuria
Localidad	Vega de Río Palmas
Emplazamiento	En el barranco de Mal Vacio
Acceso	Camino de tierra
Hoja Mapa	FV-26C
Coordenadas geográficas UTM X	590986
Coordenadas geográficas UTM Y	3140626

DATOS DESCRIPTIVOS

Descripción	Aeromotor: sistema tradicional de extracción hídrica, el cual forma parte de la antigua tencología agraria insular.
Espacio Natural Protegido	Esta dentro del espacio natural protegido del parque rural de Betancuria (F-04)
Clase y Categoría Del Suelo	R.P.A. - Rústico de Protección Agraria en Zona de Uso Tradicional
Material Constructivo	Acero
Estado de Conservación	Bueno

CATALOGACIÓN

Criterio de Catalogación	Interés industrial
--------------------------	--------------------

PROTECCIÓN

Grado de Protección e Intervenciones	Integral
--------------------------------------	----------

INTERVENCIÓN

Intervenciones permitidas	Investigación - Valorización - Mantenimiento- Conservación - Consolidación - Restauración.
Intervenciones específicas	
Bibliografía	Fotografías del Inventario del Patrimonio Histórico Industrial de Fuerteventura 1900-1960, realizado por la Dirección General de Cooperación y Patrimonio Cultural del Gobierno de Canarias.

FOTOGRAFÍA



FOTOGRAFÍA



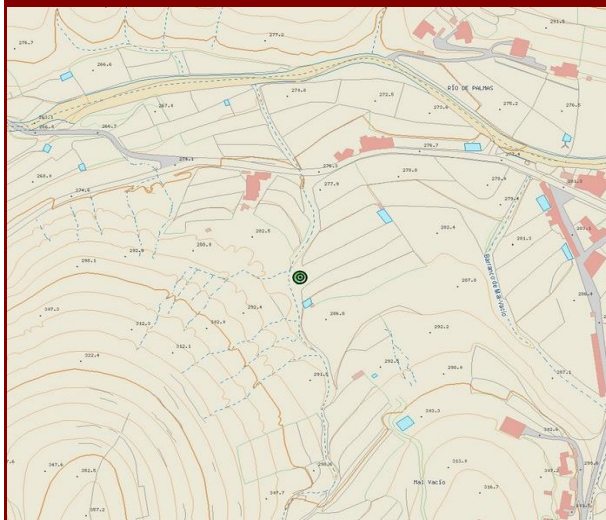
FOTOGRAFÍA



FOTOGRAFÍA



PLANO DE SITUACIÓN



DATOS IDENTIFICATIVOS

Municipio	Betancuria
Localidad	Vega de Río Palmas
Emplazamiento	En la zona norte de la Majada de Tenemuyaca
Acceso	Camino de tierra
Hoja Mapa	FV-26C
Coordenadas geográficas UTM X	590667
Coordenadas geográficas UTM Y	3141041

DATOS DESCRIPTIVOS

Descripción	Aeromotor: sistema tradicional de extracción hídrica, el cual forma parte de la antigua tencología agraria insular.
Espacio Natural Protegido	Esta dentro del espacio natural protegido del parque rural de Betancuria (F-04)
Clase y Categoría Del Suelo	R.P.A. - Rústico de Protección Agraria en Zona de Uso Tradicional
Material Constructivo	Acero
Estado de Conservación	Bueno

CATALOGACIÓN

Criterio de Catalogación	Interés industrial
--------------------------	--------------------

PROTECCIÓN

Grado de Protección e Intervenciones	Integral
--------------------------------------	----------

INTERVENCIÓN

Intervenciones permitidas	Investigación - Valorización - Mantenimiento- Conservación - Consolidación - Restauración.
Intervenciones específicas	
Bibliografía	Fotografías del Inventario del Patrimonio Histórico Industrial de Fuerteventura 1900-1960, realizado por la Dirección General de Cooperación y Patrimonio Cultural del Gobierno de Canarias.

FOTOGRAFÍA



FOTOGRAFÍA




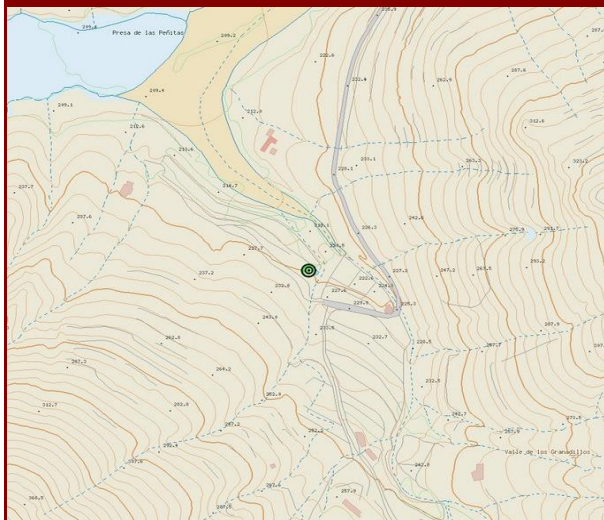
FOTOGRAFÍA



FOTOGRAFÍA



PLANO DE SITUACIÓN



DATOS IDENTIFICATIVOS

Municipio	Betancuria
Localidad	Vega de Río Palmas
Emplazamiento	En el Valle de los Granadillos y el Barranco de las Peñitas
Acceso	Camino de tierra
Hoja Mapa	FV-26C
Coordenadas geográficas UTM X	588631
Coordenadas geográficas UTM Y	3140326

DATOS DESCRIPTIVOS

Descripción	Aeromotor: sistema tradicional de extracción hídrica, el cual forma parte de la antigua tencología agraria insular.
Espacio Natural Protegido	Esta dentro del espacio natural protegido del parque rural de Betancuria (F-04)
Clase y Categoría Del Suelo	R.P.A. - Rústico de Protección Agraria en Zona de Uso Tradicional
Material Constructivo	Acero
Estado de Conservación	Bueno

CATALOGACIÓN

Criterio de Catalogación	Interés industrial
--------------------------	--------------------

PROTECCIÓN

Grado de Protección e Intervenciones	Integral
--------------------------------------	----------

INTERVENCIÓN

Intervenciones permitidas	Investigación - Valorización - Mantenimiento- Conservación - Consolidación - Restauración.
Intervenciones específicas	
Bibliografía	Fotografías del Inventario del Patrimonio Histórico Industrial de Fuerteventura 1900-1960, realizado por la Dirección General de Cooperación y Patrimonio Cultural del Gobierno de Canarias.

FOTOGRAFÍA



FOTOGRAFÍA



FOTOGRAFÍA



FOTOGRAFÍA



PLANO DE SITUACIÓN



DATOS IDENTIFICATIVOS

Municipio	Betancuria
Localidad	Vega de Río Palmas
Emplazamiento	En el Presa de las Peñitas
Acceso	Camino de tierra
Hoja Mapa	FV-26C
Coordenadas geográficas UTM X	588234
Coordenadas geográficas UTM Y	3140558

DATOS DESCRIPTIVOS

Descripción	El perfil de la presa es de tipo triangular, coronado por un cuerpo rectangular de tres metros de anchura. El cuerpo de la presa es mampostería ordinaria trabada con mortero de cal. El flanco exterior muestra una singular estructura de mampuestos protuberantes o almendrones.
Espacio Natural Protegido	Esta dentro del espacio natural protegido del parque rural de Betancuria (F-04)
Clase y Categoría Del Suelo	R.P.N. - Rústico de Protección Natural en Zona de Uso Moderado
Material Constructivo	Piedra
Estado de Conservación	Bueno

CATALOGACIÓN

Criterio de Catalogación	Interés industrial
--------------------------	--------------------

PROTECCIÓN

Grado de Protección e Intervenciones	Ambiental
--------------------------------------	-----------

INTERVENCIÓN

Intervenciones permitidas	Investigación - Valorización - Mantenimiento- Conservación - Consolidación - Restauración- Rehabilitación.
Intervenciones específicas	
Bibliografía	Fotografías del Inventario del Patrimonio Histórico Industrial de Fuerteventura 1900-1960, realizado por la Dirección General de Cooperación y Patrimonio Cultural del Gobierno de Canarias.

FOTOGRAFÍA



FOTOGRAFÍA



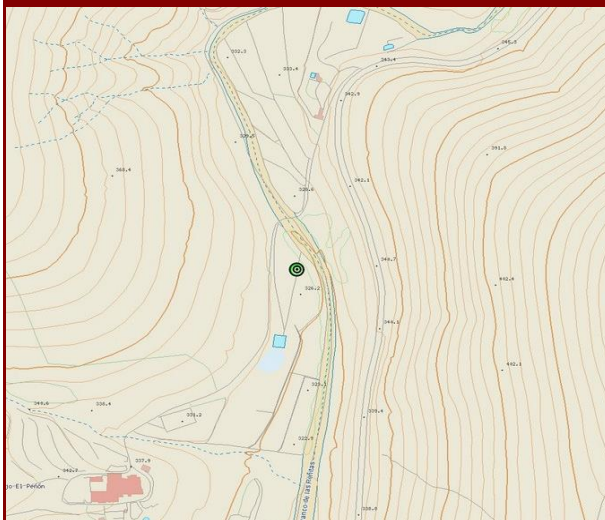
FOTOGRAFÍA



FOTOGRAFÍA



PLANO DE SITUACIÓN



DATOS IDENTIFICATIVOS

Municipio	Betancuria
Localidad	Vega de Río Palmas
Emplazamiento	En el Peñón cerca al Barranco de las Peñitas
Acceso	Camino de tierra
Hoja Mapa	FV-26A
Coordenadas geográficas UTM X	591769
Coordenadas geográficas UTM Y	3142895

DATOS DESCRIPTIVOS

Descripción	Aeromotor: sistema tradicional de extracción hídrica, el cual forma parte de la antigua tencología agraria insular.
Espacio Natural Protegido	Esta dentro del espacio natural protegido del parque rural de Betancuria (F-04)
Clase y Categoría Del Suelo	R.P.A. - Rústico de Protección Agraria en Zona de Uso Tradicional
Material Constructivo	Acero
Estado de Conservación	Bueno

CATALOGACIÓN

Criterio de Catalogación	Interés industrial
--------------------------	--------------------

PROTECCIÓN

Grado de Protección e Intervenciones	Integral
--------------------------------------	----------

INTERVENCIÓN

Intervenciones permitidas	Investigación - Valorización - Mantenimiento- Conservación - Consolidación - Restauración.
Intervenciones específicas	
Bibliografía	Fotografías del Inventario del Patrimonio Histórico Industrial de Fuerteventura 1900-1960, realizado por la Dirección General de Cooperación y Patrimonio Cultural del Gobierno de Canarias.

FOTOGRAFÍA



FOTOGRAFÍA




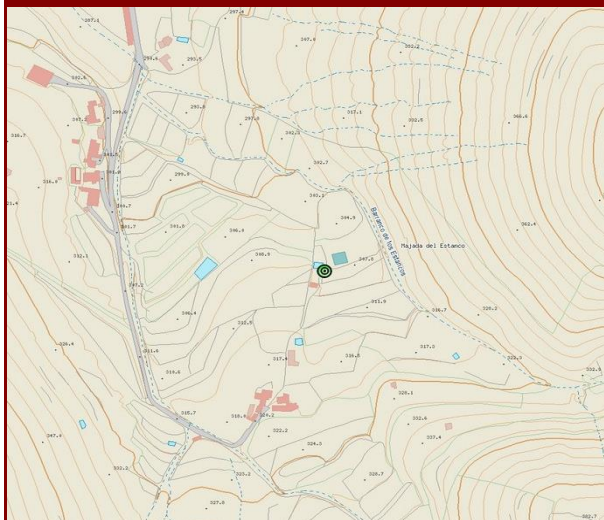
FOTOGRAFÍA



FOTOGRAFÍA



PLANO DE SITUACIÓN



DATOS IDENTIFICATIVOS

Municipio	Betancuria
Localidad	Vega de Río Palmas
Emplazamiento	En el Barranco de los Estancos
Acceso	Camino de tierra
Hoja Mapa	FV-26C
Coordenadas geográficas UTM X	591159
Coordenadas geográficas UTM Y	3140693

DATOS DESCRIPTIVOS

Descripción	Aeromotor: sistema tradicional de extracción hídrica, el cual forma parte de la antigua tencología agraria insular.
Espacio Natural Protegido	Esta dentro del espacio natural protegido del parque rural de Betancuria (F-04)
Clase y Categoría Del Suelo	R.P.A. - Rústico de Protección Agraria en Zona de Uso Tradicional
Material Constructivo	Acero
Estado de Conservación	Regular

CATALOGACIÓN

Criterio de Catalogación	Interés industrial
--------------------------	--------------------

PROTECCIÓN

Grado de Protección e Intervenciones	Integral
--------------------------------------	----------

INTERVENCIÓN

Intervenciones permitidas	Investigación - Valorización - Mantenimiento- Conservación - Consolidación - Restauración.
Intervenciones específicas	Sedeberán reponer las aspás que han desaparecido.
Bibliografía	Fotografías del Inventario del Patrimonio Histórico Industrial de Fuerteventura 1900-1960, realizado por la Dirección General de Cooperación y Patrimonio Cultural del Gobierno de Canarias.

FOTOGRAFÍA



FOTOGRAFÍA



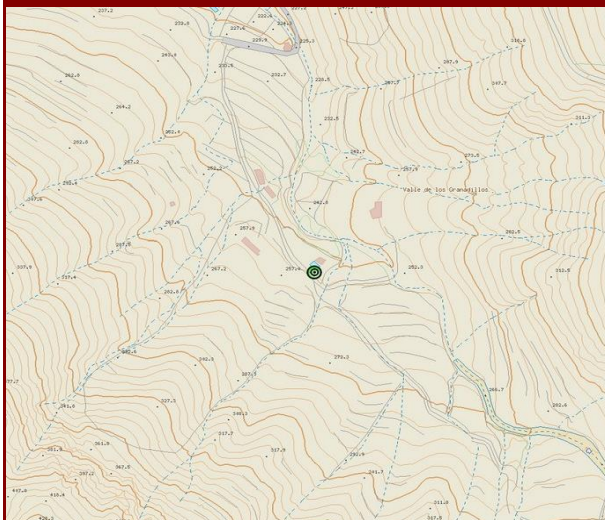
FOTOGRAFÍA



FOTOGRAFÍA



PLANO DE SITUACIÓN



DATOS IDENTIFICATIVOS

Municipio	Betancuria
Localidad	Vega de Río Palmas
Emplazamiento	En el Valle de los Granadillos
Acceso	Camino de tierra
Hoja Mapa	FV-26C
Coordenadas geográficas UTM X	588739
Coordenadas geográficas UTM Y	3140038

DATOS DESCRIPTIVOS

Descripción	Aeromotor: sistema tradicional de extracción hídrica, el cual forma parte de la antigua tencología agraria insular.
Espacio Natural Protegido	Esta dentro del espacio natural protegido del parque rural de Betancuria (F-04)
Clase y Categoría Del Suelo	R.P.A. - Rústico de Protección Agraria en Zona de Uso Tradicional
Material Constructivo	Acero
Estado de Conservación	Bueno

CATALOGACIÓN

Criterio de Catalogación	Interés industrial
--------------------------	--------------------

PROTECCIÓN

Grado de Protección e Intervenciones	Integral
--------------------------------------	----------

INTERVENCIÓN

Intervenciones permitidas	Investigación - Valorización - Mantenimiento- Conservación - Consolidación - Restauración.
Intervenciones específicas	
Bibliografía	Fotografías del Inventario del Patrimonio Histórico Industrial de Fuerteventura 1900-1960, realizado por la Dirección General de Cooperación y Patrimonio Cultural del Gobierno de Canarias.

FOTOGRAFÍA




FOTOGRAFÍA




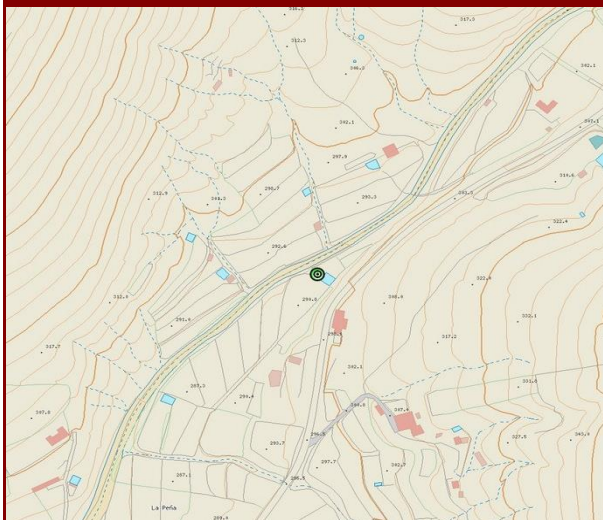
FOTOGRAFÍA



FOTOGRAFÍA



PLANO DE SITUACIÓN



DATOS IDENTIFICATIVOS

Municipio	Betancuria
Localidad	Vega de Río Palmas
Emplazamiento	En el Lugar Casa de Piedra
Acceso	Camino de tierra
Hoja Mapa	FV-26C
Coordenadas geográficas UTM X	591375
Coordenadas geográficas UTM Y	3141587

DATOS DESCRIPTIVOS

Descripción	Aeromotor: sistema tradicional de extracción hídrica, el cual forma parte de la antigua tencología agraria insular.
Espacio Natural Protegido	Esta dentro del espacio natural protegido del parque rural de Betancuria (F-04)
Clase y Categoría Del Suelo	A.A. - Suelo Rústico de Asentamiento Agrícola
Material Constructivo	Madera y acero
Estado de Conservación	Malo

CATALOGACIÓN

Criterio de Catalogación	Interés industrial
--------------------------	--------------------

PROTECCIÓN

Grado de Protección e Intervenciones	Integral
--------------------------------------	----------

INTERVENCIÓN

Intervenciones permitidas	Investigación - Valorización - Mantenimiento- Conservación - Consolidación - Restauración.
Intervenciones específicas	Se deberá montar la estructura de la base y el disco de aspas.
Bibliografía	Fotografías del Inventario del Patrimonio Histórico Industrial de Fuerteventura 1900-1960, realizado por la Dirección General de Cooperación y Patrimonio Cultural del Gobierno de Canarias.

FOTOGRAFÍA



FOTOGRAFÍA




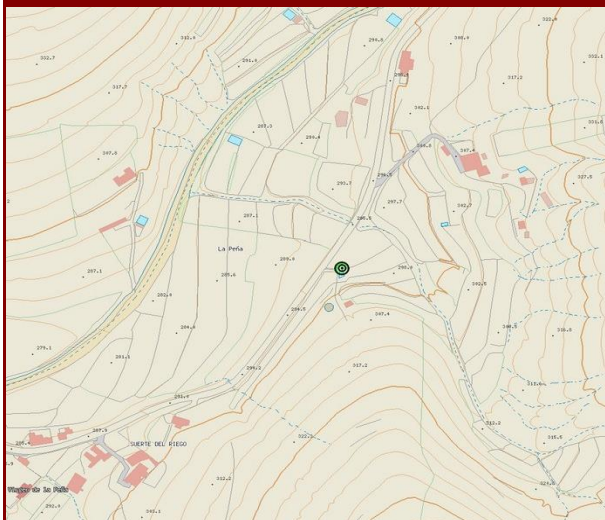
FOTOGRAFÍA



FOTOGRAFÍA



PLANO DE SITUACIÓN



DATOS IDENTIFICATIVOS

Municipio	Betancuria
Localidad	Vega de Río Palmas
Emplazamiento	Al norte de la Majada del Estanco y Pedro Peña
Acceso	Camino de asfalto
Hoja Mapa	FV-26C
Coordenadas geográficas UTM X	591335
Coordenadas geográficas UTM Y	3141304

DATOS DESCRIPTIVOS

Descripción	Aeromotor: sistema tradicional de extracción hídrica, el cual forma parte de la antigua tencología agraria insular.
Espacio Natural Protegido	Esta dentro del espacio natural protegido del parque rural de Betancuria (F-04)
Clase y Categoría Del Suelo	R.P.A. - Rústico de Protección Agraria en Zona de Uso Tradicional
Material Constructivo	Acero
Estado de Conservación	Bueno

CATALOGACIÓN

Criterio de Catalogación	Interés industrial
--------------------------	--------------------

PROTECCIÓN

Grado de Protección e Intervenciones	Integral
--------------------------------------	----------

INTERVENCIÓN

Intervenciones permitidas	Investigación - Valorización - Mantenimiento- Conservación - Consolidación - Restauración.
Intervenciones específicas	
Bibliografía	Fotografías del Inventario del Patrimonio Histórico Industrial de Fuerteventura 1900-1960, realizado por la Dirección General de Cooperación y Patrimonio Cultural del Gobierno de Canarias.




FOTOGRAFÍA



FOTOGRAFÍA



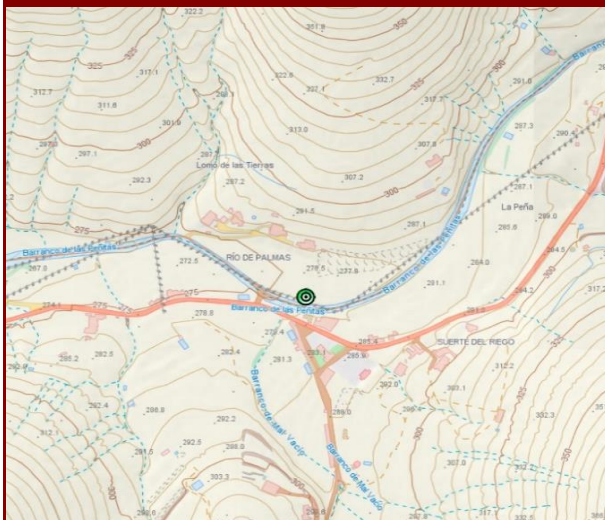
FOTOGRAFÍA



FOTOGRAFÍA



PLANO DE SITUACIÓN



DATOS IDENTIFICATIVOS

Municipio	Betancuria
Localidad	Vega de Río Palmas
Emplazamiento	En el Barranco de las Peñitas y lugar Casa de Piedra
Acceso	Camino de tierra
Hoja Mapa	FV-26C
Coordenadas geográficas UTM X	590934
Coordenadas geográficas UTM Y	3141185

DATOS DESCRIPTIVOS

Descripción	Aeromotor: sistema tradicional de extracción hídrica, el cual forma parte de la antigua tencología agraria insular.
Espacio Natural Protegido	Esta dentro del espacio natural protegido del parque rural de Betancuria (F-04)
Clase y Categoría Del Suelo	R.P.A. - Rústico de Protección Agraria en Zona de Uso Tradicional
Material Constructivo	Acero
Estado de Conservación	Regular

CATALOGACIÓN

Criterio de Catalogación	Interés industrial
--------------------------	--------------------

PROTECCIÓN

Grado de Protección e Intervenciones	Integral
--------------------------------------	----------

INTERVENCIÓN

Intervenciones permitidas	Investigación - Valorización - Mantenimiento- Conservación - Consolidación - Restauración.
Intervenciones específicas	Se deberá reponer las aspas que faltan y la veleta.
Bibliografía	Fotografías del Inventario del Patrimonio Histórico Industrial de Fuerteventura 1900-1960, realizado por la Dirección General de Cooperación y Patrimonio Cultural del Gobierno de Canarias.

FOTOGRAFÍA



FOTOGRAFÍA




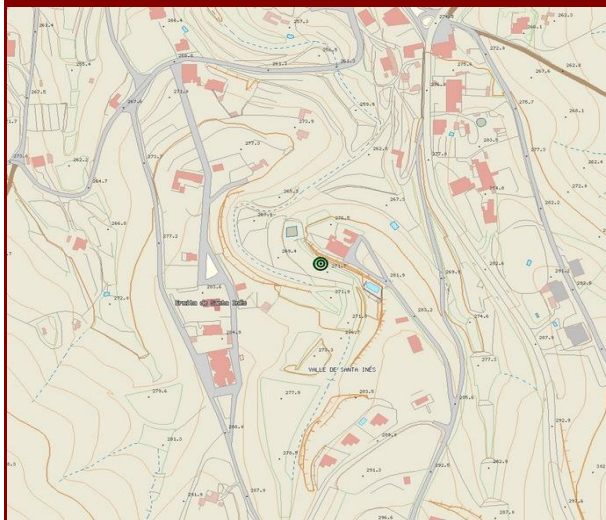
FOTOGRAFÍA



FOTOGRAFÍA



PLANO DE SITUACIÓN



DATOS IDENTIFICATIVOS

Municipio	Betancuria
Localidad	Valle de Santa Inés
Emplazamiento	En el Barranco del Valle
Acceso	Camino de tierra
Hoja Mapa	FV-22B
Coordenadas geográficas UTM X	593913
Coordenadas geográficas UTM Y	3148527

DATOS DESCRIPTIVOS

Descripción	Aeromotor: sistema tradicional de extracción hídrica, el cual forma parte de la antigua tencología agraria insular.
Espacio Natural Protegido	Esta fuera del espacio natural protegido del parque rural de Betancuria (F-04)
Clase y Categoría Del Suelo	R.P.A. - Rústico de Protección Agraria en Zona de Uso Tradicional
Material Constructivo	Madera y acero
Estado de Conservación	Bueno

CATALOGACIÓN

Criterio de Catalogación	Interés industrial
--------------------------	--------------------

PROTECCIÓN

Grado de Protección e Intervenciones	Integral
--------------------------------------	----------

INTERVENCIÓN

Intervenciones permitidas	Investigación - Valorización - Mantenimiento- Conservación - Consolidación - Restauración.
Intervenciones específicas	
Bibliografía	Fotografías del Inventario del Patrimonio Histórico Industrial de Fuerteventura 1900-1960, realizado por la Dirección General de Cooperación y Patrimonio Cultural del Gobierno de Canarias.

FOTOGRAFÍA



FOTOGRAFÍA



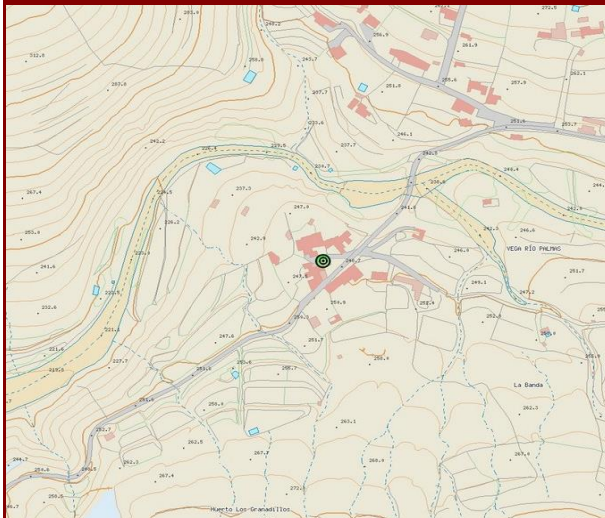
FOTOGRAFÍA



FOTOGRAFÍA



PLANO DE SITUACIÓN



DATOS IDENTIFICATIVOS

Municipio	Betancuria
Localidad	Vega de Río Palmas
Emplazamiento	En la calle Puerto de la Peña
Acceso	Camino de asfalto
Hoja Mapa	FV-26C
Coordenadas geográficas UTM X	589292
Coordenadas geográficas UTM Y	3141042

DATOS DESCRIPTIVOS

Descripción	Tahona: molino harinero que consiste en una gran rueda dentada, que gira con tracción animal sobre su eje mediante la almijara.
Espacio Natural Protegido	Esta dentro del espacio natural protegido del parque rural de Betancuria (F-04)
Clase y Categoría Del Suelo	A.R - Rústico de Asentamiento Rural
Material Constructivo	Madera
Estado de Conservación	Malo

CATALOGACIÓN

Criterio de Catalogación	Interés industrial
--------------------------	--------------------

PROTECCIÓN

Grado de Protección e Intervenciones	Ambiental
--------------------------------------	-----------

INTERVENCIÓN

Intervenciones permitidas	Investigación - Valorización - Mantenimiento- Conservación - Consolidación - Restauración- Rehabilitación.
Intervenciones específicas	
Bibliografía	Fotografías del Inventario del Patrimonio Histórico Industrial de Fuerteventura 1900-1960, realizado por la Dirección General de Cooperación y Patrimonio Cultural del Gobierno de Canarias.

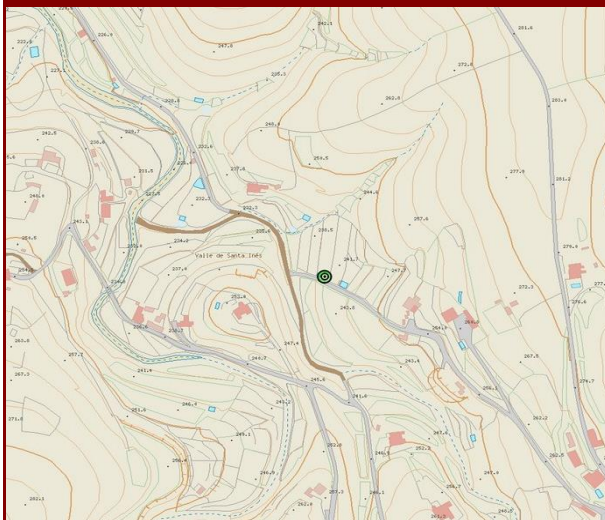
FOTOGRAFÍA



FOTOGRAFÍA



PLANO DE SITUACIÓN



DATOS IDENTIFICATIVOS

Municipio	Betancuria
Localidad	Valle de Santa Inés
Emplazamiento	En la calle los Callejones
Acceso	Camino de asfalto
Hoja Mapa	FV-22B
Coordenadas geográficas UTM X	593630
Coordenadas geográficas UTM Y	3149149

DATOS DESCRIPTIVOS

Descripción	Aeromotor: sistema tradicional de extracción hídrica, el cual forma parte de la antigua tencología agraria insular.
Espacio Natural Protegido	Esta fuera del espacio natural protegido del parque rural de Betancuria (F-04)
Clase y Categoría Del Suelo	A.R - Rústico de Asentamiento Rural
Material Constructivo	Acero
Estado de Conservación	Malo

CATALOGACIÓN

Criterio de Catalogación	Interés industrial
--------------------------	--------------------

PROTECCIÓN

Grado de Protección e Intervenciones	Integral
--------------------------------------	----------

INTERVENCIÓN

Intervenciones permitidas	Investigación - Valorización - Mantenimiento- Conservación - Consolidación - Restauración.
Intervenciones específicas	Se deberá montar la estructura de la base, el motor y el disco de aspas.
Bibliografía	Fotografías del Inventario del Patrimonio Histórico Industrial de Fuerteventura 1900-1960, realizado por la Dirección General de Cooperación y Patrimonio Cultural del Gobierno de Canarias.

FOTOGRAFÍA



FOTOGRAFÍA




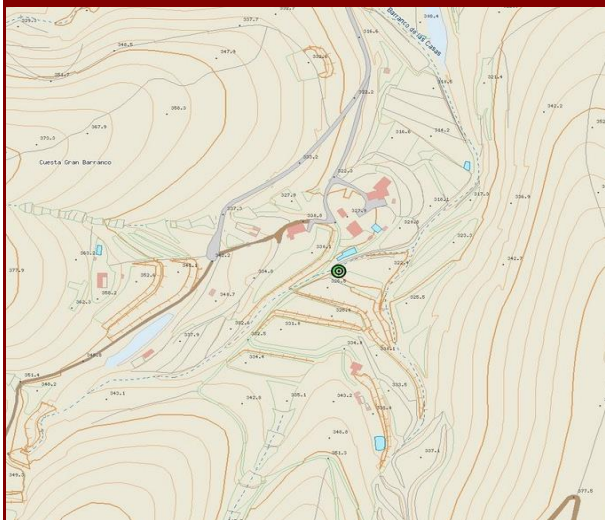
FOTOGRAFÍA



FOTOGRAFÍA



PLANO DE SITUACIÓN



DATOS IDENTIFICATIVOS

Municipio	Betancuria
Localidad	Valle de Santa Inés
Emplazamiento	En Barranco de las Casas
Acceso	Camino de tierra
Hoja Mapa	FV-22B
Coordenadas geográficas UTM X	592956
Coordenadas geográficas UTM Y	3147662

DATOS DESCRIPTIVOS

Descripción	Aeromotor: sistema tradicional de extracción hídrica, el cual forma parte de la antigua tencología agraria insular.
Espacio Natural Protegido	Esta dentro del espacio natural protegido del parque rural de Betancuria (F-04)
Clase y Categoría Del Suelo	A.A. - Suelo Rústico de Asentamiento Agrícola
Material Constructivo	Acero
Estado de Conservación	Regular

CATALOGACIÓN

Criterio de Catalogación	Interés industrial
--------------------------	--------------------

PROTECCIÓN

Grado de Protección e Intervenciones	Integral
--------------------------------------	----------

INTERVENCIÓN

Intervenciones permitidas	Investigación - Valorización - Mantenimiento- Conservación - Consolidación - Restauración.
Intervenciones específicas	Se deberá reponer las aspas que faltan.
Bibliografía	Fotografías del Inventario del Patrimonio Histórico Industrial de Fuerteventura 1900-1960, realizado por la Dirección General de Cooperación y Patrimonio Cultural del Gobierno de Canarias.

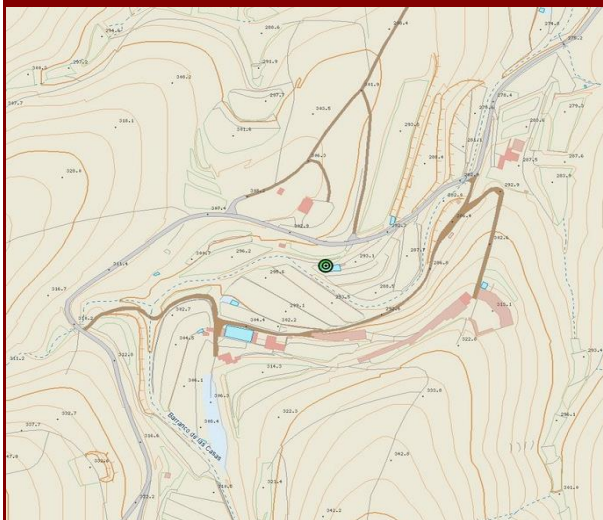
FOTOGRAFÍA



FOTOGRAFÍA



PLANO DE SITUACIÓN



DATOS IDENTIFICATIVOS

Municipio	Betancuria
Localidad	Valle de Santa Inés
Emplazamiento	En el Barranco de las Casas
Acceso	Camino de tierra
Hoja Mapa	FV-22B
Coordenadas geográficas UTM X	593163
Coordenadas geográficas UTM Y	3148112

DATOS DESCRIPTIVOS

Descripción	Aeromotor: sistema tradicional de extracción hídrica, el cual forma parte de la antigua tencología agraria insular.
Espacio Natural Protegido	Esta dentro del espacio natural protegido del parque rural de Betancuria (F-04)
Clase y Categoría Del Suelo	A.A. - Suelo Rústico de Asentamiento Agrícola
Material Constructivo	Acero
Estado de Conservación	Bueno

CATALOGACIÓN

Criterio de Catalogación	Interés industrial
--------------------------	--------------------

PROTECCIÓN

Grado de Protección e Intervenciones	Integral
--------------------------------------	----------

INTERVENCIÓN

Intervenciones permitidas	Investigación - Valorización - Mantenimiento- Conservación - Consolidación - Restauración.
Intervenciones específicas	
Bibliografía	Fotografías del Inventario del Patrimonio Histórico Industrial de Fuerteventura 1900-1960, realizado por la Dirección General de Cooperación y Patrimonio Cultural del Gobierno de Canarias.


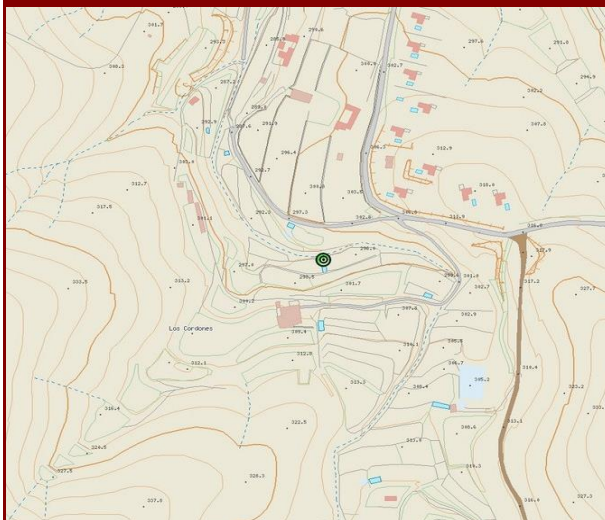
FOTOGRAFÍA



FOTOGRAFÍA



PLANO DE SITUACIÓN



DATOS IDENTIFICATIVOS

Municipio	Betancuria
Localidad	Valle de Santa Inés
Emplazamiento	Entre la calle San Bartolomé y el lugar el Chorrillo
Acceso	Camino de tierra
Hoja Mapa	FV-22B
Coordenadas geográficas UTM X	593929
Coordenadas geográficas UTM Y	3147928

DATOS DESCRIPTIVOS

Descripción	Aeromotor: sistema tradicional de extracción hídrica, el cual forma parte de la antigua tencología agraria insular.
Espacio Natural Protegido	Esta dentro del espacio natural protegido del parque rural de Betancuria (F-04)
Clase y Categoría Del Suelo	R.P.A. - Rústico de Protección Agraria en Zona de Uso Tradicional
Material Constructivo	Acero
Estado de Conservación	Malo

CATALOGACIÓN

Criterio de Catalogación	Interés industrial
--------------------------	--------------------

PROTECCIÓN

Grado de Protección e Intervenciones	Integral
--------------------------------------	----------

INTERVENCIÓN

Intervenciones permitidas	Investigación - Valorización - Mantenimiento- Conservación - Consolidación - Restauración.
Intervenciones específicas	Se deberá reponer las aspas que faltan.
Bibliografía	Fotografías del Inventario del Patrimonio Histórico Industrial de Fuerteventura 1900-1960, realizado por la Dirección General de Cooperación y Patrimonio Cultural del Gobierno de Canarias.

FOTOGRAFÍA



FOTOGRAFÍA




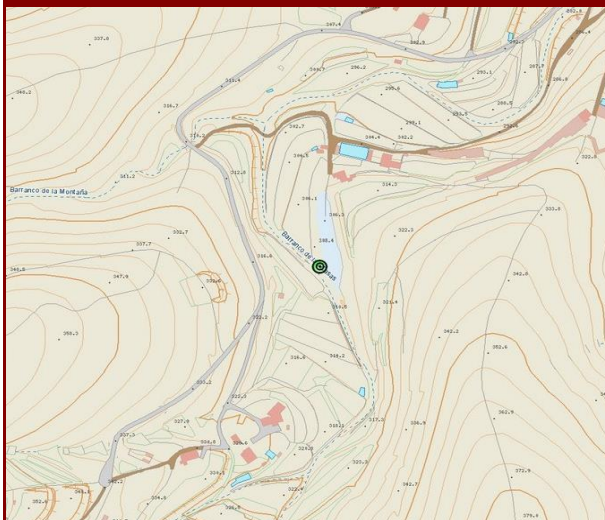
FOTOGRAFÍA



FOTOGRAFÍA



PLANO DE SITUACIÓN



DATOS IDENTIFICATIVOS

Municipio	Betancuria
Localidad	Valle de Santa Inés
Emplazamiento	En el Barranco de las Casas
Acceso	Camino de tierra
Hoja Mapa	FV-22B
Coordenadas geográficas UTM X	593050
Coordenadas geográficas UTM Y	3147912

DATOS DESCRIPTIVOS

Descripción	Aeromotor: sistema tradicional de extracción hídrica, el cual forma parte de la antigua tencología agraria insular.
Espacio Natural Protegido	Esta dentro del espacio natural protegido del parque rural de Betancuria (F-04)
Clase y Categoría Del Suelo	A.A. - Suelo Rústico de Asentamiento Agrícola
Material Constructivo	Acero
Estado de Conservación	Bueno

CATALOGACIÓN

Criterio de Catalogación	Interés industrial
--------------------------	--------------------

PROTECCIÓN

Grado de Protección e Intervenciones	Integral
--------------------------------------	----------

INTERVENCIÓN

Intervenciones permitidas	Investigación - Valorización - Mantenimiento- Conservación - Consolidación - Restauración.
Intervenciones específicas	
Bibliografía	Fotografías del Inventario del Patrimonio Histórico Industrial de Fuerteventura 1900-1960, realizado por la Dirección General de Cooperación y Patrimonio Cultural del Gobierno de Canarias.

FOTOGRAFÍA



FOTOGRAFÍA




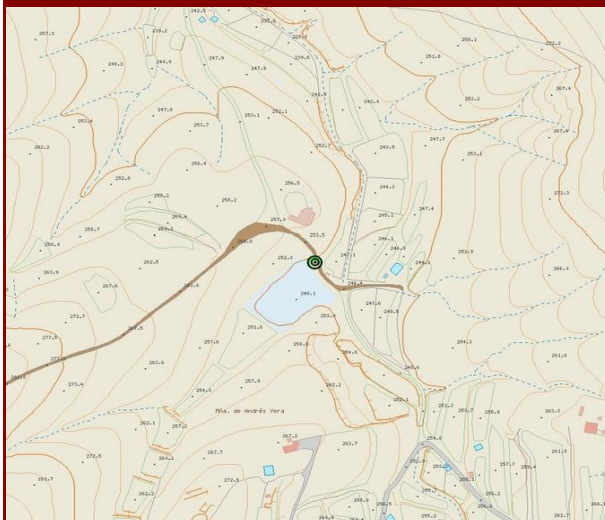
FOTOGRAFÍA



FOTOGRAFÍA



PLANO DE SITUACIÓN



DATOS IDENTIFICATIVOS

Municipio	Betancuria
Localidad	Valle de Santa Inés
Emplazamiento	En la zona norte de la Montaña de Andrés Vera y junto al lugar Valle de las Cuevas
Acceso	Camino de tierra
Hoja Mapa	FV-22B
Coordenadas geográficas UTM X	594735
Coordenadas geográficas UTM Y	3148308

DATOS DESCRIPTIVOS

Descripción	Aeromotor: sistema tradicional de extracción hídrica, el cual forma parte de la antigua tencología agraria insular.
Espacio Natural Protegido	Esta fuera del espacio natural protegido del parque rural de Betancuria (F-04)
Clase y Categoría Del Suelo	R.P.A. - Rústico de Protección Agraria en Zona de Uso Tradicional
Material Constructivo	Acero
Estado de Conservación	Regular

CATALOGACIÓN

Criterio de Catalogación	Interés industrial
--------------------------	--------------------

PROTECCIÓN

Grado de Protección e Intervenciones	Integral
--------------------------------------	----------

INTERVENCIÓN

Intervenciones permitidas	Investigación - Valorización - Mantenimiento- Conservación - Consolidación - Restauración.
Intervenciones específicas	Se deberá montar el disco de aspas que se encuentra en la base del molino.
Bibliografía	Fotografías del Inventario del Patrimonio Histórico Industrial de Fuerteventura 1900-1960, realizado por la Dirección General de Cooperación y Patrimonio Cultural del Gobierno de Canarias.

FOTOGRAFÍA



FOTOGRAFÍA




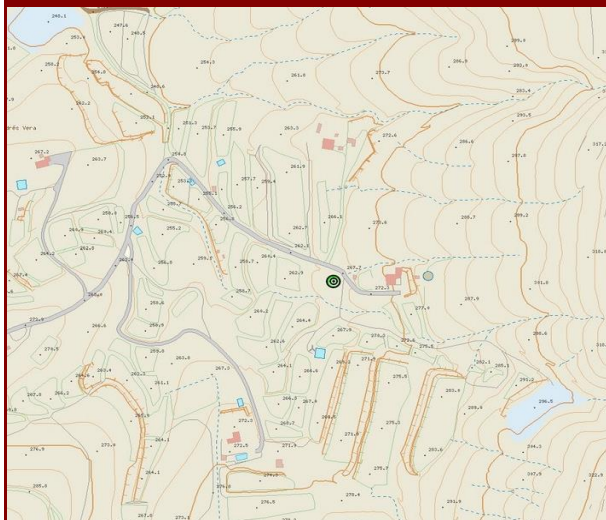
FOTOGRAFÍA



FOTOGRAFÍA



PLANO DE SITUACIÓN



DATOS IDENTIFICATIVOS

Municipio	Betancuria
Localidad	Valle de Santa Inés
Emplazamiento	En el lugar Valle de las Cuevas
Acceso	Camino de asfalto
Hoja Mapa	FV-22B
Coordenadas geográficas UTM X	595000
Coordenadas geográficas UTM Y	3147985

DATOS DESCRIPTIVOS

Descripción	Aeromotor: sistema tradicional de extracción hídrica, el cual forma parte de la antigua tencología agraria insular.
Espacio Natural Protegido	Esta fuera del espacio natural protegido del parque rural de Betancuria (F-04)
Clase y Categoría Del Suelo	R.P.A. - Rústico de Protección Agraria en Zona de Uso Tradicional
Material Constructivo	Acero
Estado de Conservación	Malo

CATALOGACIÓN

Criterio de Catalogación	Interés industrial
--------------------------	--------------------

PROTECCIÓN

Grado de Protección e Intervenciones	Integral
--------------------------------------	----------

INTERVENCIÓN

Intervenciones permitidas	Investigación - Valorización - Mantenimiento- Conservación - Consolidación - Restauración.
Intervenciones específicas	Se deberá montar el motor y el disco de aspas que se encuentran tendidos en el terreno.
Bibliografía	Fotografías del Inventario del Patrimonio Histórico Industrial de Fuerteventura 1900-1960, realizado por la Dirección General de Cooperación y Patrimonio Cultural del Gobierno de Canarias.

FOTOGRAFÍA



FOTOGRAFÍA




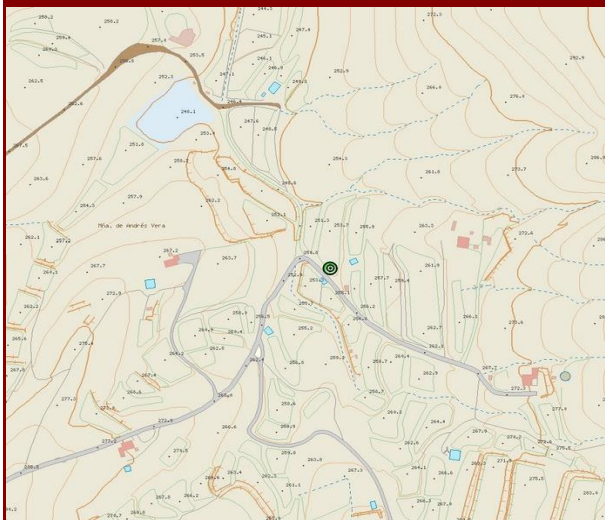
FOTOGRAFÍA



FOTOGRAFÍA



PLANO DE SITUACIÓN



DATOS IDENTIFICATIVOS

Municipio	Betancuria
Localidad	Valle de Santa Inés
Emplazamiento	En el lugar Valle de las Cuevas
Acceso	Camino de asfalto
Hoja Mapa	FV-22B
Coordenadas geográficas UTM X	594891
Coordenadas geográficas UTM Y	3148105

DATOS DESCRIPTIVOS

Descripción	Aeromotor: sistema tradicional de extracción hídrica, el cual forma parte de la antigua tencología agraria insular.
Espacio Natural Protegido	Esta fuera del espacio natural protegido del parque rural de Betancuria (F-04)
Clase y Categoría Del Suelo	R.P.A. - Rústico de Protección Agraria en Zona de Uso Tradicional
Material Constructivo	Acero
Estado de Conservación	Malo

CATALOGACIÓN

Criterio de Catalogación	Interés industrial
--------------------------	--------------------

PROTECCIÓN

Grado de Protección e Intervenciones	Integral
--------------------------------------	----------

INTERVENCIÓN

Intervenciones permitidas	Investigación - Valorización - Mantenimiento- Conservación - Consolidación - Restauración.
Intervenciones específicas	Se deberá montar el motor y el disco de aspas que se encuentran tendidos en el terreno.
Bibliografía	Fotografías del Inventario del Patrimonio Histórico Industrial de Fuerteventura 1900-1960, realizado por la Dirección General de Cooperación y Patrimonio Cultural del Gobierno de Canarias.

FOTOGRAFÍA



FOTOGRAFÍA



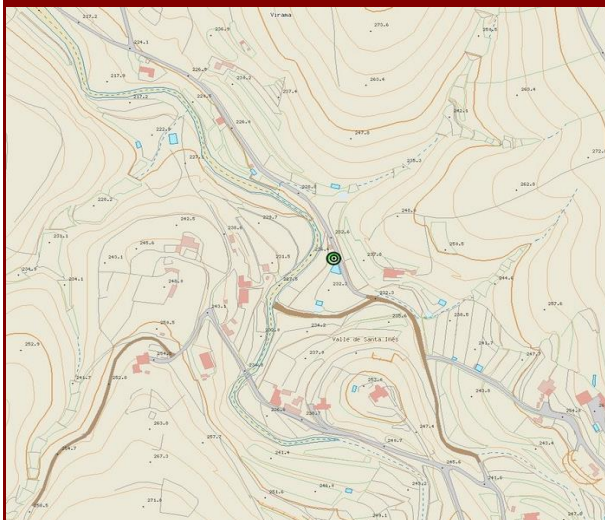
FOTOGRAFÍA



FOTOGRAFÍA



PLANO DE SITUACIÓN



DATOS IDENTIFICATIVOS

Municipio	Betancuria
Localidad	Valle de Santa Inés
Emplazamiento	En el lugar Virama y Barranco del Valle
Acceso	Camino de asfalto
Hoja Mapa	FV-22B
Coordenadas geográficas UTM X	593509
Coordenadas geográficas UTM Y	3149253

DATOS DESCRIPTIVOS

Descripción	Aeromotor: sistema tradicional de extracción hídrica, el cual forma parte de la antigua tencología agraria insular.
Espacio Natural Protegido	Esta fuera del espacio natural protegido del parque rural de Betancuria (F-04)
Clase y Categoría Del Suelo	R.P.A. - Rústico de Protección Agraria en Zona de Uso Tradicional
Material Constructivo	Acero
Estado de Conservación	Regular

CATALOGACIÓN

Criterio de Catalogación	Interés industrial
--------------------------	--------------------

PROTECCIÓN

Grado de Protección e Intervenciones	Integral
--------------------------------------	----------

INTERVENCIÓN

Intervenciones permitidas	Investigación - Valorización - Mantenimiento- Conservación - Consolidación - Restauración.
Intervenciones específicas	
Bibliografía	Fotografías del Inventario del Patrimonio Histórico Industrial de Fuerteventura 1900-1960, realizado por la Dirección General de Cooperación y Patrimonio Cultural del Gobierno de Canarias.

FOTOGRAFÍA



FOTOGRAFÍA



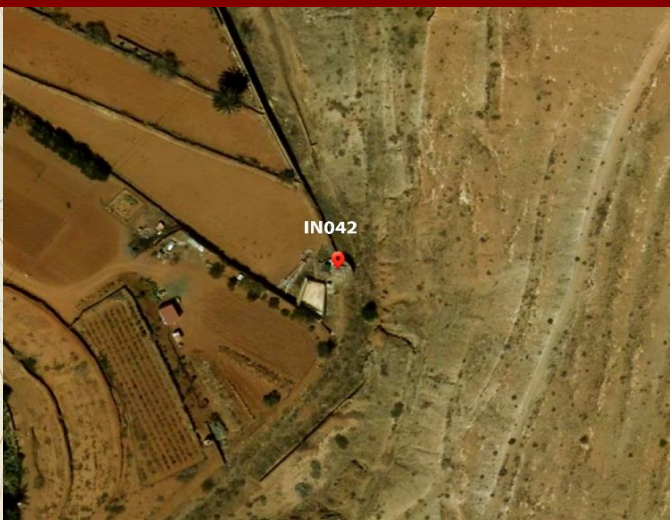
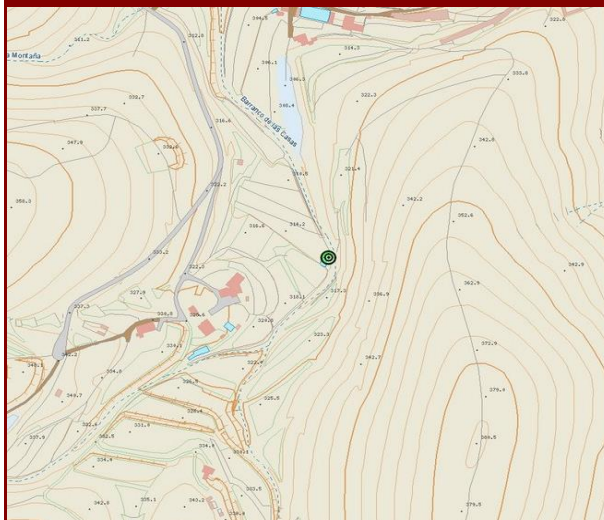
FOTOGRAFÍA



FOTOGRAFÍA



PLANO DE SITUACIÓN



DATOS IDENTIFICATIVOS

Municipio	Betancuria
Localidad	Valle de Santa Inés
Emplazamiento	En el Barranco de las Casas
Acceso	Camino de tierra
Hoja Mapa	FV-22B
Coordenadas geográficas UTM X	593093
Coordenadas geográficas UTM Y	3147788

DATOS DESCRIPTIVOS

Descripción	Aeromotor: sistema tradicional de extracción hídrica, el cual forma parte de la antigua tencología agraria insular.
Espacio Natural Protegido	Esta dentro del espacio natural protegido del parque rural de Betancuria (F-04)
Clase y Categoría Del Suelo	A.A. - Suelo Rústico de Asentamiento Agrícola
Material Constructivo	Acero
Estado de Conservación	Bueno

CATALOGACIÓN

Criterio de Catalogación	Interés industrial
--------------------------	--------------------

PROTECCIÓN

Grado de Protección e Intervenciones	Integral
--------------------------------------	----------

INTERVENCIÓN

Intervenciones permitidas	Investigación - Valorización - Mantenimiento- Conservación - Consolidación - Restauración.
Intervenciones específicas	Se deberá reponer las aspas que faltan.
Bibliografía	Fotografías del Inventario del Patrimonio Histórico Industrial de Fuerteventura 1900-1960, realizado por la Dirección General de Cooperación y Patrimonio Cultural del Gobierno de Canarias.


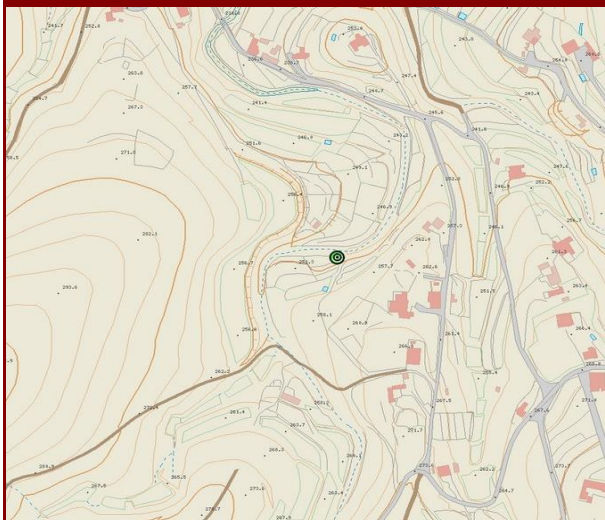
FOTOGRAFÍA



FOTOGRAFÍA



PLANO DE SITUACIÓN



DATOS IDENTIFICATIVOS

Municipio	Betancuria
Localidad	Valle de Santa Inés
Emplazamiento	En el Barranco del Valle
Acceso	Camino de tierra
Hoja Mapa	FV-22B
Coordenadas geográficas UTM X	593533
Coordenadas geográficas UTM Y	3148872

DATOS DESCRIPTIVOS

Descripción	Aeromotor: sistema tradicional de extracción hídrica, el cual forma parte de la antigua tencología agraria insular.
Espacio Natural Protegido	Esta fuera del espacio natural protegido del parque rural de Betancuria (F-04)
Clase y Categoría Del Suelo	R.P.A. - Rústico de Protección Agraria en Zona de Uso Tradicional
Material Constructivo	Acero
Estado de Conservación	Malo

CATALOGACIÓN

Criterio de Catalogación	Interés industrial
--------------------------	--------------------

PROTECCIÓN

Grado de Protección e Intervenciones	Integral
--------------------------------------	----------

INTERVENCIÓN

Intervenciones permitidas	Investigación - Valorización - Mantenimiento- Conservación - Consolidación - Restauración.
Intervenciones específicas	Se deberá montar la estructura de la base, el motor y el disco de aspas.
Bibliografía	Fotografías del Inventario del Patrimonio Histórico Industrial de Fuerteventura 1900-1960, realizado por la Dirección General de Cooperación y Patrimonio Cultural del Gobierno de Canarias.

FOTOGRAFÍA



FOTOGRAFÍA




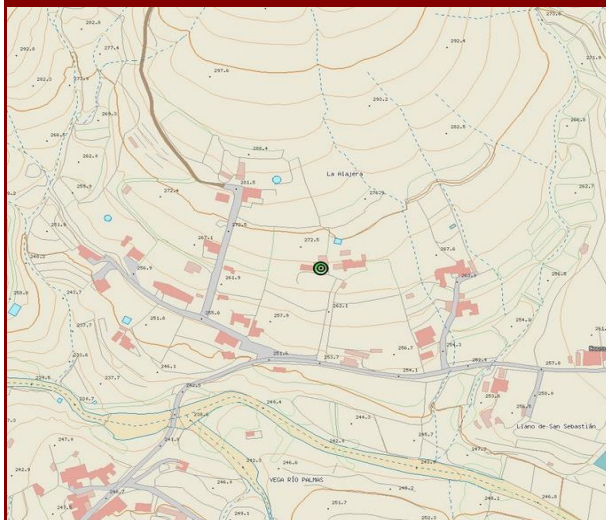
FOTOGRAFÍA



FOTOGRAFÍA



PLANO DE SITUACIÓN



DATOS IDENTIFICATIVOS

Municipio	Betancuria
Localidad	Vega de Río Palmas
Emplazamiento	En la Alajera
Acceso	Camino de asfalto
Hoja Mapa	FV-26C
Coordenadas geográficas UTM X	589522
Coordenadas geográficas UTM Y	3141287

DATOS DESCRIPTIVOS

Descripción	Tahona: molino harinero que consiste en una gran rueda dentada, que gira con tracción animal sobre su eje mediante la almijara.
Espacio Natural Protegido	Esta dentro del espacio natural protegido del parque rural de Betancuria (F-04)
Clase y Categoría Del Suelo	A.R - Rústico de Asentamiento Rural
Material Constructivo	Madera
Estado de Conservación	Malo

CATALOGACIÓN

Criterio de Catalogación	Interés industrial
--------------------------	--------------------

PROTECCIÓN

Grado de Protección e Intervenciones	Ambiental
--------------------------------------	-----------

INTERVENCIÓN

Intervenciones permitidas	Investigación - Valorización - Mantenimiento- Conservación - Consolidación - Restauración- Rehabilitación.
Intervenciones específicas	
Bibliografía	Fotografías del Inventario del Patrimonio Histórico Industrial de Fuerteventura 1900-1960, realizado por la Dirección General de Cooperación y Patrimonio Cultural del Gobierno de Canarias.

FOTOGRAFÍA



FOTOGRAFÍA




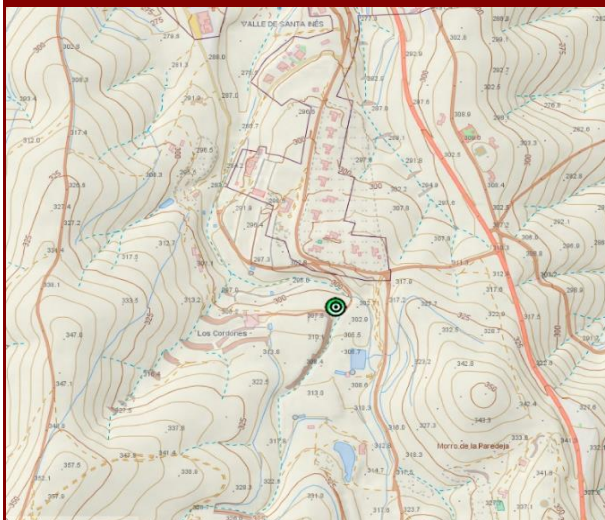
FOTOGRAFÍA



FOTOGRAFÍA



PLANO DE SITUACIÓN



DATOS IDENTIFICATIVOS

Municipio	Betancuria
Localidad	Valle de Santa Inés
Emplazamiento	En lugar el Chorrillo
Acceso	Camino de asfalto
Hoja Mapa	FV-22B
Coordenadas geográficas UTM X	594035
Coordenadas geográficas UTM Y	3147889

DATOS DESCRIPTIVOS

Descripción	Aeromotor: sistema tradicional de extracción hídrica, el cual forma parte de la antigua tencología agraria insular.
Espacio Natural Protegido	Esta fuera del espacio natural protegido del parque rural de Betancuria (F-04)
Clase y Categoría Del Suelo	R.P.A. - Rústico de Protección Agraria en Zona de Uso Tradicional
Material Constructivo	Acero
Estado de Conservación	Bueno

CATALOGACIÓN

Criterio de Catalogación	Interés industrial
--------------------------	--------------------

PROTECCIÓN

Grado de Protección e Intervenciones	Integral
--------------------------------------	----------

INTERVENCIÓN

Intervenciones permitidas	Investigación - Valorización - Mantenimiento- Conservación - Consolidación - Restauración.
Intervenciones específicas	Se deberá reponer las aspas que faltan.
Bibliografía	Fotografías del Inventario del Patrimonio Histórico Industrial de Fuerteventura 1900-1960, realizado por la Dirección General de Cooperación y Patrimonio Cultural del Gobierno de Canarias.

FOTOGRAFÍA



FOTOGRAFÍA




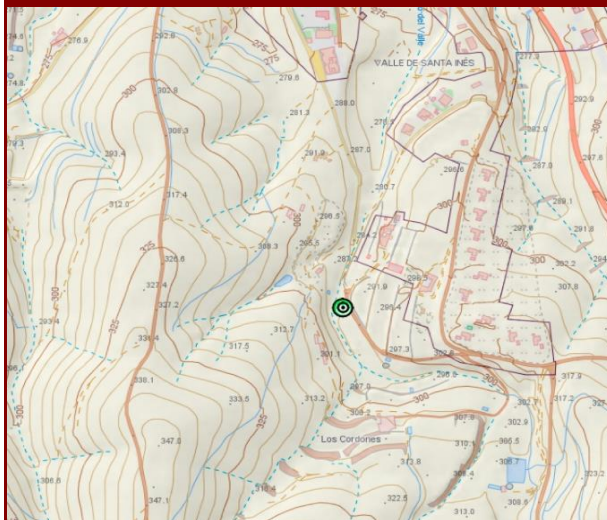
FOTOGRAFÍA



FOTOGRAFÍA



PLANO DE SITUACIÓN



DATOS IDENTIFICATIVOS

Municipio	Betancuria
Localidad	Valle de Santa Inés
Emplazamiento	En la calle San Bartolomé
Acceso	Camino de asfalto
Hoja Mapa	FV-22B
Coordenadas geográficas UTM X	593836
Coordenadas geográficas UTM Y	3148038

DATOS DESCRIPTIVOS

Descripción	Aeromotor: sistema tradicional de extracción hídrica, el cual forma parte de la antigua tencología agraria insular.
Espacio Natural Protegido	Esta fuera del espacio natural protegido del parque rural de Betancuria (F-04)
Clase y Categoría Del Suelo	R.P.A. - Rústico de Protección Agraria en Zona de Uso Tradicional
Material Constructivo	Acero
Estado de Conservación	Bueno

CATALOGACIÓN

Criterio de Catalogación	Interés industrial
--------------------------	--------------------

PROTECCIÓN

Grado de Protección e Intervenciones	Integral
--------------------------------------	----------

INTERVENCIÓN

Intervenciones permitidas	Investigación - Valorización - Mantenimiento- Conservación - Consolidación - Restauración.
Intervenciones específicas	
Bibliografía	Fotografías del Inventario del Patrimonio Histórico Industrial de Fuerteventura 1900-1960, realizado por la Dirección General de Cooperación y Patrimonio Cultural del Gobierno de Canarias.

FOTOGRAFÍA



FOTOGRAFÍA




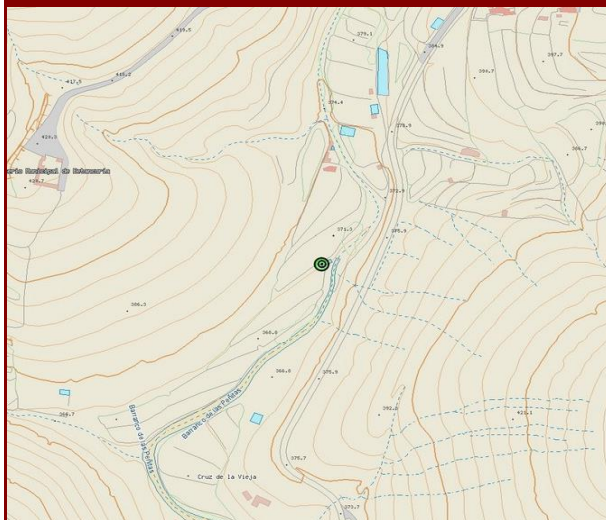
FOTOGRAFÍA



FOTOGRAFÍA



PLANO DE SITUACIÓN



DATOS IDENTIFICATIVOS

Municipio	Betancuria
Localidad	Betancuria
Emplazamiento	En el Barranco de las Peñitas
Acceso	Camino de tierra
Hoja Mapa	FV-26B
Coordenadas geográficas UTM X	592162
Coordenadas geográficas UTM Y	3144102

DATOS DESCRIPTIVOS

Descripción	Aeromotor: sistema tradicional de extracción hídrica, el cual forma parte de la antigua tencología agraria insular.
Espacio Natural Protegido	Esta dentro del espacio natural protegido del parque rural de Betancuria (F-04)
Clase y Categoría Del Suelo	R.P.A. - Rústico de Protección Agraria en Zona de Uso Tradicional
Material Constructivo	Acero
Estado de Conservación	Bueno

CATALOGACIÓN

Criterio de Catalogación	Interés industrial
--------------------------	--------------------

PROTECCIÓN

Grado de Protección e Intervenciones	Integral
--------------------------------------	----------

INTERVENCIÓN

Intervenciones permitidas	Investigación - Valorización - Mantenimiento- Conservación - Consolidación - Restauración.
Intervenciones específicas	
Bibliografía	Fotografías del Inventario del Patrimonio Histórico Industrial de Fuerteventura 1900-1960, realizado por la Dirección General de Cooperación y Patrimonio Cultural del Gobierno de Canarias.

FOTOGRAFÍA




FOTOGRAFÍA




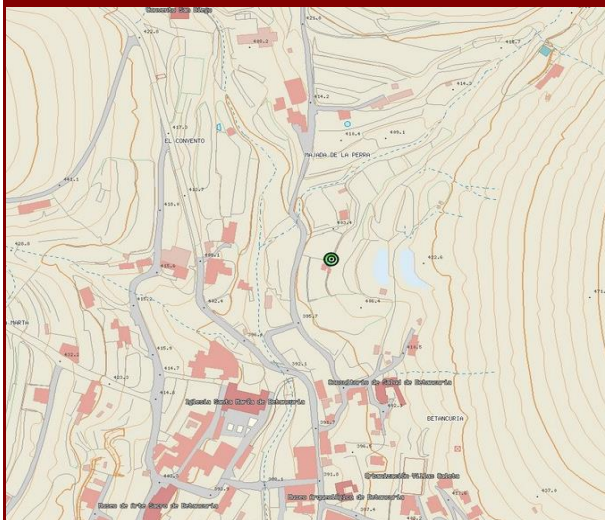
FOTOGRAFÍA



FOTOGRAFÍA



PLANO DE SITUACIÓN



DATOS IDENTIFICATIVOS

Municipio	Betancuria
Localidad	Betancuria
Emplazamiento	En la zona sureste del Rincón de la Mina
Acceso	Camino de asfalto
Hoja Mapa	FV-26B
Coordenadas geográficas UTM X	592411
Coordenadas geográficas UTM Y	3144806

DATOS DESCRIPTIVOS

Descripción	Aeromotor: sistema tradicional de extracción hídrica, el cual forma parte de la antigua tencología agraria insular.
Espacio Natural Protegido	Esta dentro del espacio natural protegido del parque rural de Betancuria (F-04)
Clase y Categoría Del Suelo	R.P.A. - Rústico de Protección Agraria en Zona de Uso Tradicional
Material Constructivo	Acero
Estado de Conservación	Bueno

CATALOGACIÓN

Criterio de Catalogación	Interés industrial
--------------------------	--------------------

PROTECCIÓN

Grado de Protección e Intervenciones	Integral
--------------------------------------	----------

INTERVENCIÓN

Intervenciones permitidas	Investigación - Valorización - Mantenimiento- Conservación - Consolidación - Restauración.
Intervenciones específicas	
Bibliografía	Fotografías del Inventario del Patrimonio Histórico Industrial de Fuerteventura 1900-1960, realizado por la Dirección General de Cooperación y Patrimonio Cultural del Gobierno de Canarias.

FOTOGRAFÍA



FOTOGRAFÍA



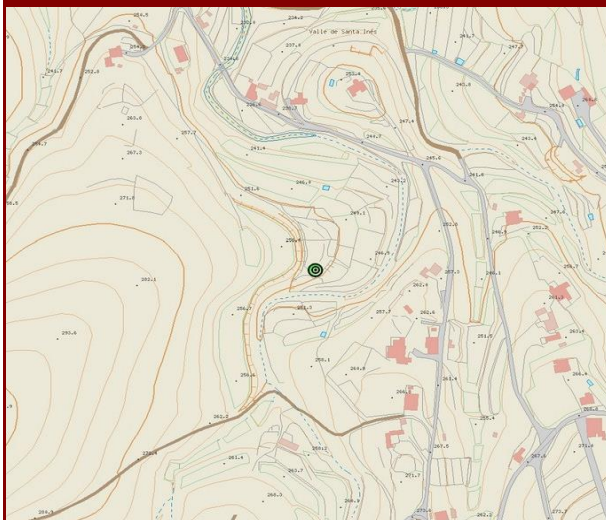
FOTOGRAFÍA



FOTOGRAFÍA



PLANO DE SITUACIÓN



DATOS IDENTIFICATIVOS

Municipio	Betancuria
Localidad	Betancuria
Emplazamiento	En el Barranco del Valle
Acceso	Camino de tierra
Hoja Mapa	FV-22B
Coordenadas geográficas UTM X	593513
Coordenadas geográficas UTM Y	3148909

DATOS DESCRIPTIVOS

Descripción	Tahona: molino harinero que consiste en una gran rueda dentada, que gira con tracción animal sobre su eje mediante la almijara.
Espacio Natural Protegido	Esta fuera del espacio natural protegido del parque rural de Betancuria (F-04)
Clase y Categoría Del Suelo	R.P.A. - Rústico de Protección Agraria en Zona de Uso Tradicional
Material Constructivo	Madera
Estado de Conservación	Malo

CATALOGACIÓN

Criterio de Catalogación	Interés industrial
--------------------------	--------------------

PROTECCIÓN

Grado de Protección e Intervenciones	Ambiental
--------------------------------------	-----------

INTERVENCIÓN

Intervenciones permitidas	Investigación - Valorización - Mantenimiento- Conservación - Consolidación - Restauración- Rehabilitación.
Intervenciones específicas	
Bibliografía	Fotografías del Inventario del Patrimonio Histórico Industrial de Fuerteventura 1900-1960, realizado por la Dirección General de Cooperación y Patrimonio Cultural del Gobierno de Canarias.

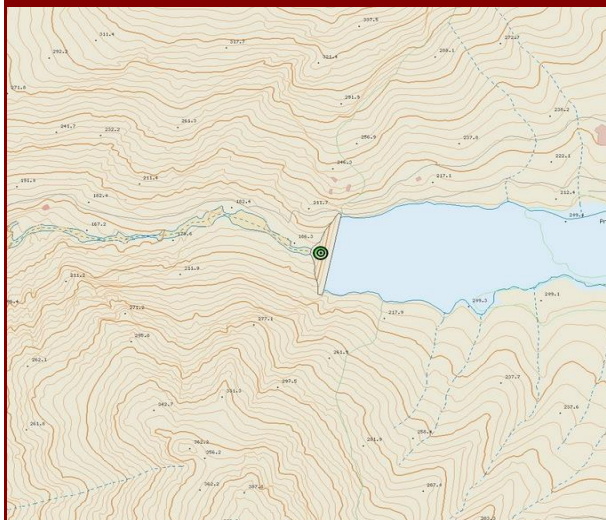
FOTOGRAFÍA



FOTOGRAFÍA



PLANO DE SITUACIÓN



DATOS IDENTIFICATIVOS

Municipio	Betancuria
Localidad	Vega de Río Palmas
Emplazamiento	En la presa las Peñitas
Acceso	Camino de tierra
Hoja Mapa	FV-26C
Coordenadas geográficas UTM X	588151
Coordenadas geográficas UTM Y	3140552

DATOS DESCRIPTIVOS

Descripción	Cantonera: sistema tradicional de distribución de agua que recibe de las acequias, etc.
Espacio Natural Protegido	Esta dentro del espacio natural protegido del parque rural de Betancuria (F-04)
Clase y Categoría Del Suelo	R.P.N. - Rústico de Protección Natural
Material Constructivo	Piedra
Estado de Conservación	Regular

CATALOGACIÓN

Criterio de Catalogación	Interés industrial
--------------------------	--------------------

PROTECCIÓN

Grado de Protección e Intervenciones	Integral
--------------------------------------	----------

INTERVENCIÓN

Intervenciones permitidas	Investigación - Valorización - Mantenimiento- Conservación - Consolidación - Restauración.
Intervenciones específicas	
Bibliografía	Fotografías del Inventario del Patrimonio Histórico Industrial de Fuerteventura 1900-1960, realizado por la Dirección General de Cooperación y Patrimonio Cultural del Gobierno de Canarias.

FOTOGRAFÍA



FOTOGRAFÍA



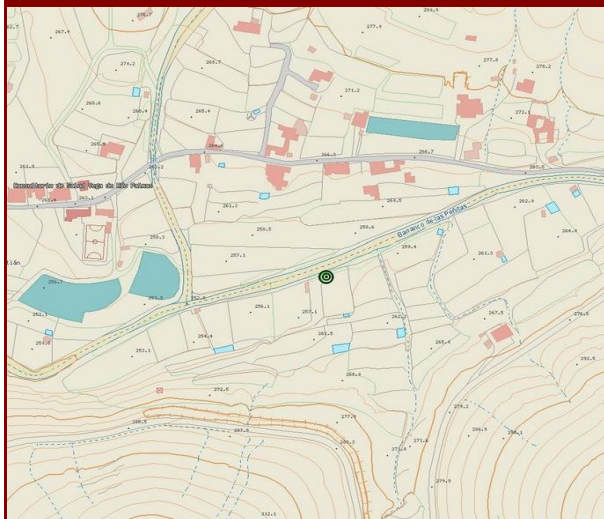
FOTOGRAFÍA



FOTOGRAFÍA



PLANO DE SITUACIÓN



DATOS IDENTIFICATIVOS

Municipio	Betancuria
Localidad	Vega de Río Palmas
Emplazamiento	En el Barranco de las Peñitas
Acceso	Camino de tierra
Hoja Mapa	FV-26C
Coordenadas geográficas UTM X	590086
Coordenadas geográficas UTM Y	3141092

DATOS DESCRIPTIVOS

Descripción	Sistema tradicional que se utilizaba para extraer el agua de los pozos.
Espacio Natural Protegido	Esta dentro del espacio natural protegido del parque rural de Betancuria (F-04)
Clase y Categoría Del Suelo	R.P.A. - Rústico de Protección Agraria en Zona de Uso Tradicional
Material Constructivo	Piedra
Estado de Conservación	Regular

CATALOGACIÓN

Criterio de Catalogación	Interés industrial
--------------------------	--------------------

PROTECCIÓN

Grado de Protección e Intervenciones	Integral
--------------------------------------	----------

INTERVENCIÓN

Intervenciones permitidas	Investigación - Valorización - Mantenimiento- Conservación - Consolidación - Restauración.
Intervenciones específicas	
Bibliografía	Inventario del Patrimonio Histórico Industrial de Fuerteventura 1900-1960, realizado por la Dirección General de Cooperación y Patrimonio Cultural del Gobierno de Canarias.

FOTOGRAFÍA



FOTOGRAFÍA



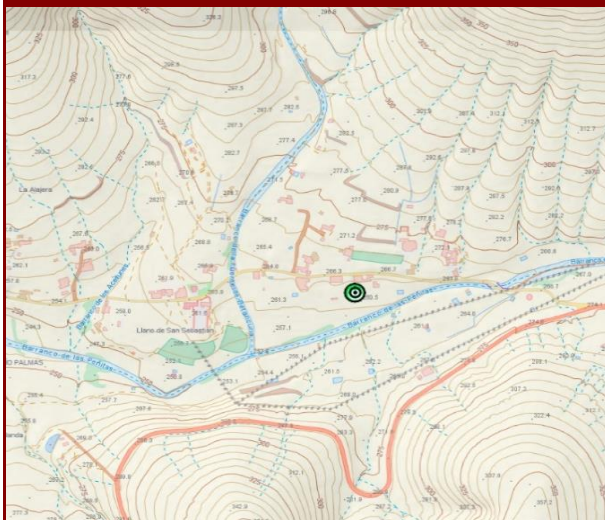
FOTOGRAFÍA



FOTOGRAFÍA



PLANO DE SITUACIÓN



DATOS IDENTIFICATIVOS

Municipio	Betancuria
Localidad	Vega de Río Palmas
Emplazamiento	Cerca del Barranco de las Peñitas
Acceso	Camino de asfalto
Hoja Mapa	FV-26C
Coordenadas geográficas UTM X	590135
Coordenadas geográficas UTM Y	3141198

DATOS DESCRIPTIVOS

Descripción	Atrilugio accionado por motor de combustión que llegaron a la isla a principios del siglo XX.
Espacio Natural Protegido	Esta dentro del espacio natural protegido del parque rural de Betancuria (F-04)
Clase y Categoría Del Suelo	A.R. - Rústico de Asentamiento Rural
Material Constructivo	Piedra
Estado de Conservación	Regular

CATALOGACIÓN

Criterio de Catalogación	Interés industrial
--------------------------	--------------------

PROTECCIÓN

Grado de Protección e Intervenciones	Integral
--------------------------------------	----------

INTERVENCIÓN

Intervenciones permitidas	Investigación - Valorización - Mantenimiento- Conservación - Consolidación - Restauración.
Intervenciones específicas	
Bibliografía	Fotografías del Inventario del Patrimonio Histórico Industrial de Fuerteventura 1900-1960, realizado por la Dirección General de Cooperación y Patrimonio Cultural del Gobierno de Canarias.


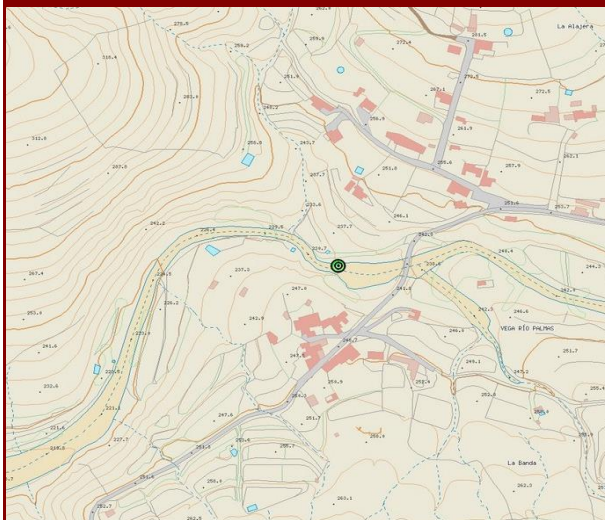
FOTOGRAFÍA



FOTOGRAFÍA



PLANO DE SITUACIÓN



DATOS IDENTIFICATIVOS

Municipio	Betancuria
Localidad	Vega de Río Palmas
Emplazamiento	En el Barranco de las Peñitas
Acceso	Camino de tierra
Hoja Mapa	FV-26C
Coordenadas geográficas UTM X	589297
Coordenadas geográficas UTM Y	3141142

DATOS DESCRIPTIVOS

Descripción	Mina: Sistema de captación de agua subterránea excavada de forma horizontal.
Espacio Natural Protegido	Esta dentro del espacio natural protegido del parque rural de Betancuria (F-04)
Clase y Categoría Del Suelo	R.P.A. - Rústico de Protección Agraria en Zona de Uso Tradicional
Material Constructivo	Piedra
Estado de Conservación	Regular

CATALOGACIÓN

Criterio de Catalogación	Interés industrial
--------------------------	--------------------

PROTECCIÓN

Grado de Protección e Intervenciones	Ambiental
--------------------------------------	-----------

INTERVENCIÓN

Intervenciones permitidas	Investigación - Valorización - Mantenimiento- Conservación - Consolidación - Restauración- Rehabilitación.
Intervenciones específicas	
Bibliografía	Fotografías del Inventario del Patrimonio Histórico Industrial de Fuerteventura 1900-1960, realizado por la Dirección General de Cooperación y Patrimonio Cultural del Gobierno de Canarias.

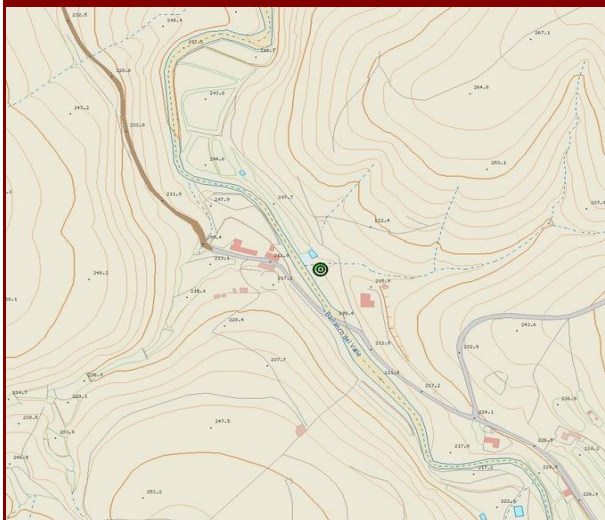
FOTOGRAFÍA



FOTOGRAFÍA



PLANO DE SITUACIÓN



DATOS IDENTIFICATIVOS

Municipio	Betancuria
Localidad	Valle de Santa Inés
Emplazamiento	En el Barranco del Valle
Acceso	Camino de tierra
Hoja Mapa	FV-22B
Coordenadas geográficas UTM X	593160
Coordenadas geográficas UTM Y	3149653

DATOS DESCRIPTIVOS

Descripción	Maquina tradicional que se utilizaba para mover grandes pesos.
Espacio Natural Protegido	Esta fuera del espacio natural protegido del parque rural de Betancuria (F-04)
Clase y Categoría Del Suelo	R.P.A. - Rústico de Protección Agraria en Zona de Uso Tradicional
Material Constructivo	Acero
Estado de Conservación	Regular

CATALOGACIÓN

Criterio de Catalogación	Interés industrial
--------------------------	--------------------

PROTECCIÓN

Grado de Protección e Intervenciones	Integral
--------------------------------------	----------

INTERVENCIÓN

Intervenciones permitidas	Investigación - Valorización - Mantenimiento- Conservación - Consolidación - Restauración.
Intervenciones específicas	
Bibliografía	Fotografías del Inventario del Patrimonio Histórico Industrial de Fuerteventura 1900-1960, realizado por la Dirección General de Cooperación y Patrimonio Cultural del Gobierno de Canarias.

FOTOGRAFÍA



FOTOGRAFÍA




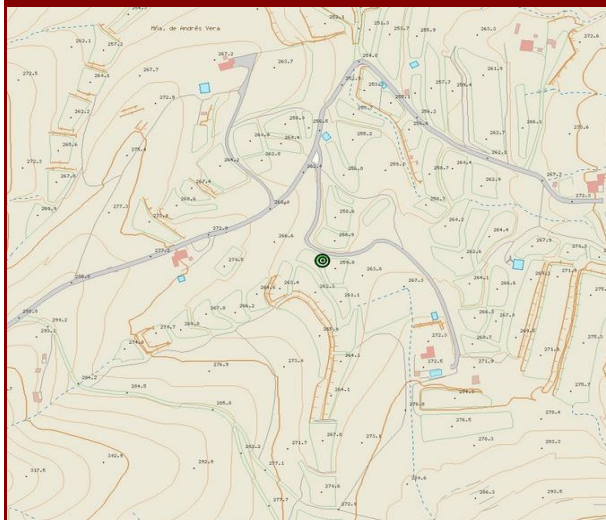
FOTOGRAFÍA



FOTOGRAFÍA



PLANO DE SITUACIÓN



DATOS IDENTIFICATIVOS

Municipio	Betancuria
Localidad	Valle de Santa Inés
Emplazamiento	En el lugar Valle de las Cuevas
Acceso	Camino de asfalto
Hoja Mapa	FV-22B
Coordenadas geográficas UTM X	594808
Coordenadas geográficas UTM Y	3147894

DATOS DESCRIPTIVOS

Descripción	Maquina tradicional que se utilizaba para mover grandes pesos.
Espacio Natural Protegido	Esta fuera del espacio natural protegido del parque rural de Betancuria (F-04)
Clase y Categoría Del Suelo	R.P.A. - Rústico de Protección Agraria en Zona de Uso Tradicional
Material Constructivo	Acero
Estado de Conservación	Regular

CATALOGACIÓN

Criterio de Catalogación	Interés industrial
--------------------------	--------------------

PROTECCIÓN

Grado de Protección e Intervenciones	Integral
--------------------------------------	----------

INTERVENCIÓN

Intervenciones permitidas	Investigación - Valorización - Mantenimiento- Conservación - Consolidación - Restauración.
Intervenciones específicas	
Bibliografía	Fotografías del Inventario del Patrimonio Histórico Industrial de Fuerteventura 1900-1960, realizado por la Dirección General de Cooperación y Patrimonio Cultural del Gobierno de Canarias.

FOTOGRAFÍA



FOTOGRAFÍA




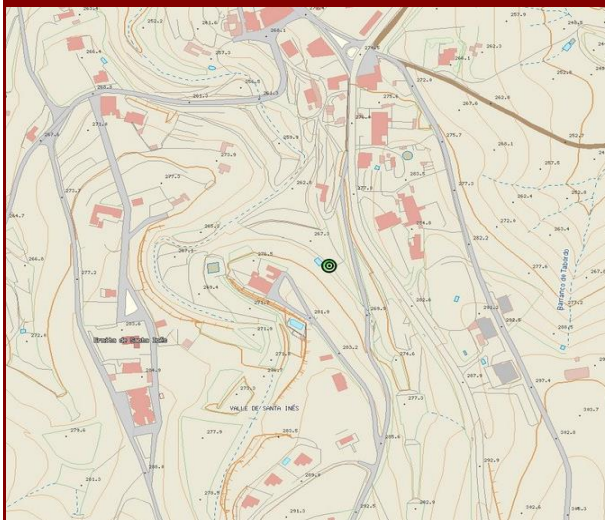
FOTOGRAFÍA



FOTOGRAFÍA



PLANO DE SITUACIÓN



DATOS IDENTIFICATIVOS

Municipio	Betancuria
Localidad	Valle de Santa Inés
Emplazamiento	En la calle Casas Blancas
Acceso	Camino de tierra
Hoja Mapa	FV-22B
Coordenadas geográficas UTM X	594000
Coordenadas geográficas UTM Y	3148568

DATOS DESCRIPTIVOS

Descripción	Maquina tradicional que se utilizaba para mover grandes pesos.
Espacio Natural Protegido	Esta fuera del espacio natural protegido del parque rural de Betancuria (F-04)
Clase y Categoría Del Suelo	R.P.A. - Rústico de Protección Agraria en Zona de Uso Tradicional
Material Constructivo	Acero
Estado de Conservación	Regular

CATALOGACIÓN

Criterio de Catalogación	Interés industrial
--------------------------	--------------------

PROTECCIÓN

Grado de Protección e Intervenciones	Integral
--------------------------------------	----------

INTERVENCIÓN

Intervenciones permitidas	Investigación - Valorización - Mantenimiento- Conservación - Consolidación - Restauración.
Intervenciones específicas	
Bibliografía	Fotografías del Inventario del Patrimonio Histórico Industrial de Fuerteventura 1900-1960, realizado por la Dirección General de Cooperación y Patrimonio Cultural del Gobierno de Canarias.

FOTOGRAFÍA



FOTOGRAFÍA



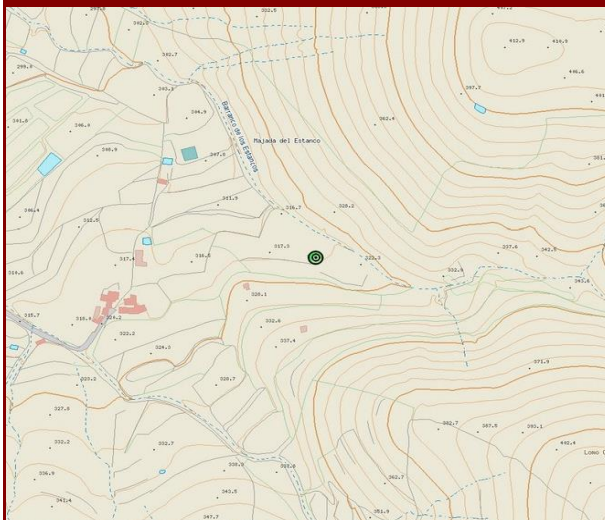
FOTOGRAFÍA



FOTOGRAFÍA



PLANO DE SITUACIÓN



DATOS IDENTIFICATIVOS

Municipio	Betancuria
Localidad	Vega de Río Palmas
Emplazamiento	En el Barranco de los Estancos
Acceso	Camino de tierra
Hoja Mapa	FV-26C
Coordenadas geográficas UTM X	591299
Coordenadas geográficas UTM Y	3140557

DATOS DESCRIPTIVOS

Descripción	Maquina tradicional que se utilizaba para mover grandes pesos.
Espacio Natural Protegido	Esta dentro del espacio natural protegido del parque rural de Betancuria (F-04)
Clase y Categoría Del Suelo	R.P.A. - Rústico de Protección Agraria en Zona de Uso Tradicional
Material Constructivo	Madera y acero
Estado de Conservación	Malo

CATALOGACIÓN

Criterio de Catalogación	Interés industrial
--------------------------	--------------------

PROTECCIÓN

Grado de Protección e Intervenciones	Integral
--------------------------------------	----------

INTERVENCIÓN

Intervenciones permitidas	Investigación - Valorización - Mantenimiento- Conservación - Consolidación - Restauración.
Intervenciones específicas	
Bibliografía	Fotografías del Inventario del Patrimonio Histórico Industrial de Fuerteventura 1900-1960, realizado por la Dirección General de Cooperación y Patrimonio Cultural del Gobierno de Canarias.

FOTOGRAFÍA



FOTOGRAFÍA



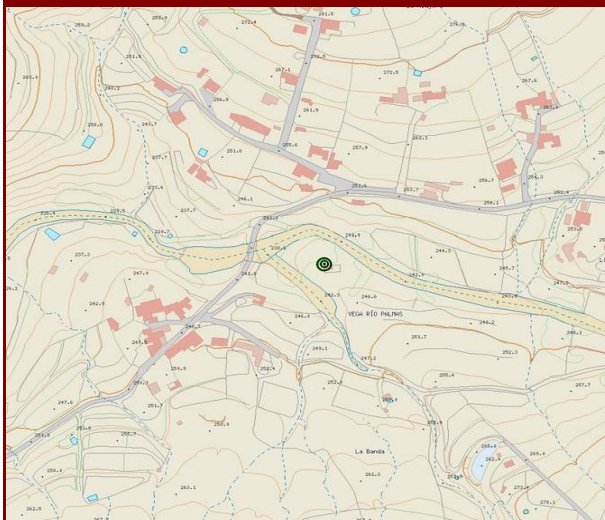
FOTOGRAFÍA



FOTOGRAFÍA



PLANO DE SITUACIÓN



DATOS IDENTIFICATIVOS

Municipio	Betancuria
Localidad	Vega de Río Palmas
Emplazamiento	Entre el Barranco de las Peñitas y el Barranco de Fuente Sol
Acceso	Camino de tierra
Hoja Mapa	FV-26C
Coordenadas geográficas UTM X	589447
Coordenadas geográficas UTM Y	3141106

DATOS DESCRIPTIVOS

Descripción	Motor para extracción de agua de un pozo.
Espacio Natural Protegido	Esta dentro del espacio natural protegido del parque rural de Betancuria (F-04)
Clase y Categoría Del Suelo	R.P.A. - Rústico de Protección Agraria en Zona de Uso Tradicional
Material Constructivo	Acero
Estado de Conservación	Regular

CATALOGACIÓN

Criterio de Catalogación	Interés industrial
--------------------------	--------------------

PROTECCIÓN

Grado de Protección e Intervenciones	Integral
--------------------------------------	----------

INTERVENCIÓN

Intervenciones permitidas	Investigación - Valorización - Mantenimiento- Conservación - Consolidación - Restauración.
Intervenciones específicas	
Bibliografía	Fotografías del Inventario del Patrimonio Histórico Industrial de Fuerteventura 1900-1960, realizado por la Dirección General de Cooperación y Patrimonio Cultural del Gobierno de Canarias.


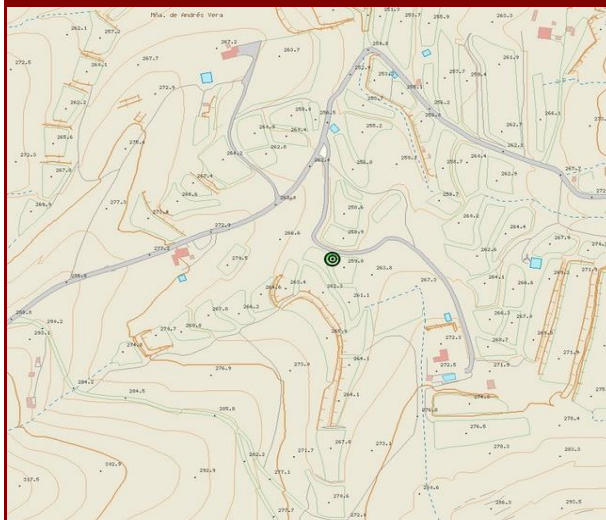
FOTOGRAFÍA



FOTOGRAFÍA



PLANO DE SITUACIÓN



DATOS IDENTIFICATIVOS

Municipio	Betancuria
Localidad	Valle de Santa Inés
Emplazamiento	En el lugar Valle de las Cuevas
Acceso	Camino de asfalto
Hoja Mapa	FV-22B
Coordenadas geográficas UTM X	594807
Coordenadas geográficas UTM Y	3147898

DATOS DESCRIPTIVOS

Descripción	Motor para extracción de agua de un pozo.
Espacio Natural Protegido	Esta fuera del espacio natural protegido del parque rural de Betancuria (F-04)
Clase y Categoría Del Suelo	R.P.A. - Rústico de Protección Agraria en Zona de Uso Tradicional
Material Constructivo	Acero
Estado de Conservación	Regular

CATALOGACIÓN

Criterio de Catalogación	Interés industrial
--------------------------	--------------------

PROTECCIÓN

Grado de Protección e Intervenciones	Integral
--------------------------------------	----------

INTERVENCIÓN

Intervenciones permitidas	Investigación - Valorización - Mantenimiento- Conservación - Consolidación - Restauración.
Intervenciones específicas	
Bibliografía	Fotografías del Inventario del Patrimonio Histórico Industrial de Fuerteventura 1900-1960, realizado por la Dirección General de Cooperación y Patrimonio Cultural del Gobierno de Canarias.

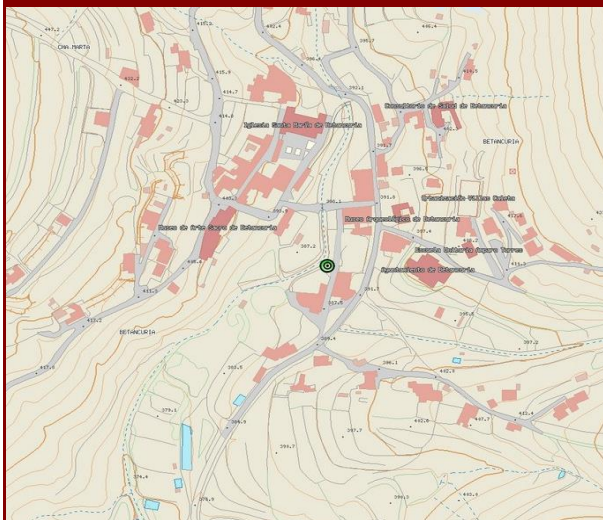
FOTOGRAFÍA



FOTOGRAFÍA



PLANO DE SITUACIÓN



DATOS IDENTIFICATIVOS

Municipio	Betancuria
Localidad	Betancuria
Emplazamiento	En la calle Hermanos Marín Fajardo
Acceso	Camino de asfalto
Hoja Mapa	FV-26B
Coordenadas geográficas UTM X	592357
Coordenadas geográficas UTM Y	3144508

DATOS DESCRIPTIVOS

Descripción	Noria: sistema tradicional traccionado por camellos y burros, con el fin de sacar el agua de los pozos, para destinarla a la agricultura o a usos domésticos.
Espacio Natural Protegido	Esta dentro del espacio natural protegido del parque rural de Betancuria (F-04)
Clase y Categoría Del Suelo	S.U.C.U. - Seulo Urbano Consolidado
Material Constructivo	Madera y piedra
Estado de Conservación	Bueno

CATALOGACIÓN

Criterio de Catalogación	Interés industrial
--------------------------	--------------------

PROTECCIÓN

Grado de Protección e Intervenciones	Integral
--------------------------------------	----------

INTERVENCIÓN

Intervenciones permitidas	Investigación - Valorización - Mantenimiento- Conservación - Consolidación - Restauración.
Intervenciones específicas	
Bibliografía	Fotografías del Inventario del Patrimonio Histórico Industrial de Fuerteventura 1900-1960, realizado por la Dirección General de Cooperación y Patrimonio Cultural del Gobierno de Canarias.

FOTOGRAFÍA



FOTOGRAFÍA



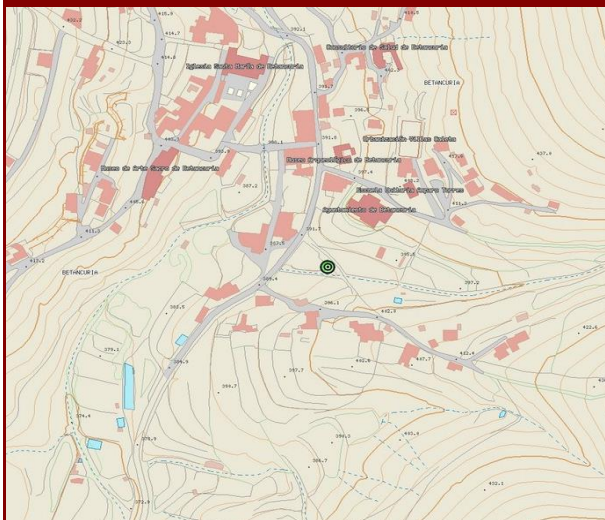
FOTOGRAFÍA



FOTOGRAFÍA



PLANO DE SITUACIÓN



DATOS IDENTIFICATIVOS

Municipio	Betancuria
Localidad	Betancuria
Emplazamiento	En el Barranco de Vigocho
Acceso	Camino de asfalto
Hoja Mapa	FV-26B
Coordenadas geográficas UTM X	592413
Coordenadas geográficas UTM Y	3144447

DATOS DESCRIPTIVOS

Descripción	Noria: sistema tradicional traccionado por camellos y burros, con el fin de sacar el agua de los pozos, para destinarla a la agricultura o a usos domésticos.
Espacio Natural Protegido	Esta dentro del espacio natural protegido del parque rural de Betancuria (F-04)
Clase y Categoría Del Suelo	R.P.A. - Rústico de Protección Agraria en Zona de Uso Tradicional
Material Constructivo	Madera y piedra
Estado de Conservación	Bueno

CATALOGACIÓN

Criterio de Catalogación	Interés industrial
--------------------------	--------------------

PROTECCIÓN

Grado de Protección e Intervenciones	Integral
--------------------------------------	----------

INTERVENCIÓN

Intervenciones permitidas	Investigación - Valorización - Mantenimiento- Conservación - Consolidación - Restauración.
Intervenciones específicas	
Bibliografía	Fotografías del Inventario del Patrimonio Histórico Industrial de Fuerteventura 1900-1960, realizado por la Dirección General de Cooperación y Patrimonio Cultural del Gobierno de Canarias.

FOTOGRAFÍA



FOTOGRAFÍA




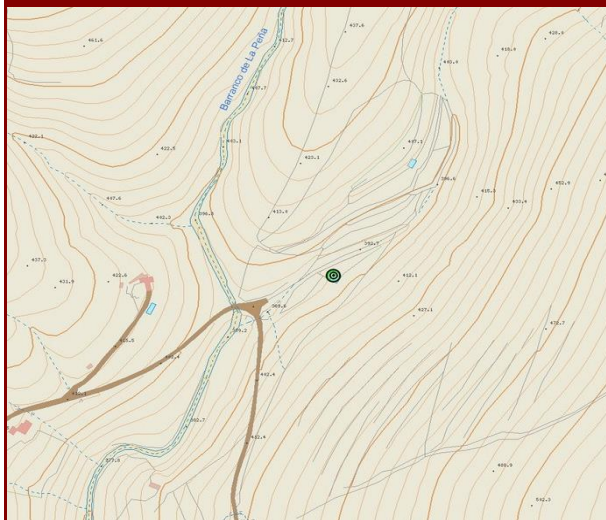
FOTOGRAFÍA



FOTOGRAFÍA



PLANO DE SITUACIÓN



DATOS IDENTIFICATIVOS

Municipio	Betancuria
Localidad	Betancuria
Emplazamiento	En el barranco de la Peña y el lugar el Campo
Acceso	Camino de tierra
Hoja Mapa	FV-22C
Coordenadas geográficas UTM X	590826
Coordenadas geográficas UTM Y	3145649

DATOS DESCRIPTIVOS

Descripción	Noria: sistema tradicional traccionado por camellos y burros, con el fin de sacar el agua de los pozos, para destinarla a la agricultura o a usos domésticos.
Espacio Natural Protegido	Esta dentro del espacio natural protegido del parque rural de Betancuria (F-04)
Clase y Categoría Del Suelo	R.P.A. - Rústico de Protección Agraria en Zona de Uso Tradicional
Material Constructivo	Madera y piedra
Estado de Conservación	Regular

CATALOGACIÓN

Criterio de Catalogación	Interés industrial
--------------------------	--------------------

PROTECCIÓN

Grado de Protección e Intervenciones	Integral
--------------------------------------	----------

INTERVENCIÓN

Intervenciones permitidas	Investigación - Valorización - Mantenimiento- Conservación - Consolidación - Restauración.
Intervenciones específicas	
Bibliografía	Fotografías del Inventario del Patrimonio Histórico Industrial de Fuerteventura 1900-1960, realizado por la Dirección General de Cooperación y Patrimonio Cultural del Gobierno de Canarias.

FOTOGRAFÍA



FOTOGRAFÍA




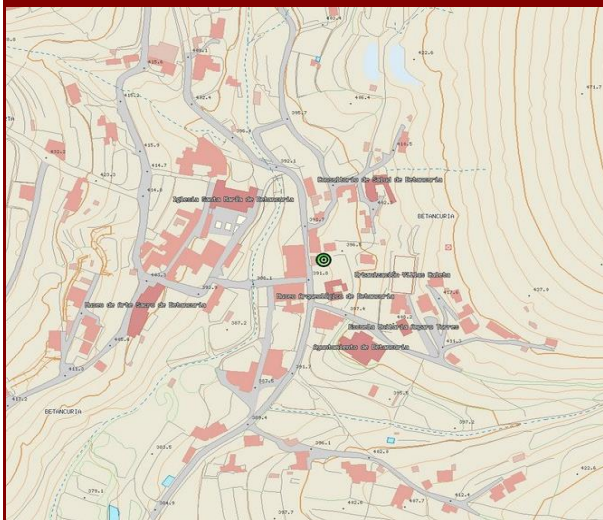
FOTOGRAFÍA



FOTOGRAFÍA



PLANO DE SITUACIÓN



DATOS IDENTIFICATIVOS

Municipio	Betancuria
Localidad	Betancuria
Emplazamiento	En el Centro Cultural de Betancuria
Acceso	Camino de asfalto
Hoja Mapa	FV-26B
Coordenadas geográficas UTM X	592420
Coordenadas geográficas UTM Y	3144598

DATOS DESCRIPTIVOS

Descripción	Noria: sistema tradicional traccionado por camellos y burros, con el fin de sacar el agua de los pozos, para destinarla a la agricultura o a usos domésticos.
Espacio Natural Protegido	Esta dentro del espacio natural protegido del parque rural de Betancuria (F-04)
Clase y Categoría Del Suelo	S.U.C.U. - Seulo Urbano Consolidado
Material Constructivo	Madera y piedra
Estado de Conservación	Bueno

CATALOGACIÓN

Criterio de Catalogación	Interés industrial
--------------------------	--------------------

PROTECCIÓN

Grado de Protección e Intervenciones	Integral
--------------------------------------	----------

INTERVENCIÓN

Intervenciones permitidas	Investigación - Valorización - Mantenimiento- Conservación - Consolidación - Restauración.
Intervenciones específicas	
Bibliografía	Fotografías del Inventario del Patrimonio Histórico Industrial de Fuerteventura 1900-1960, realizado por la Dirección General de Cooperación y Patrimonio Cultural del Gobierno de Canarias.

FOTOGRAFÍA



FOTOGRAFÍA




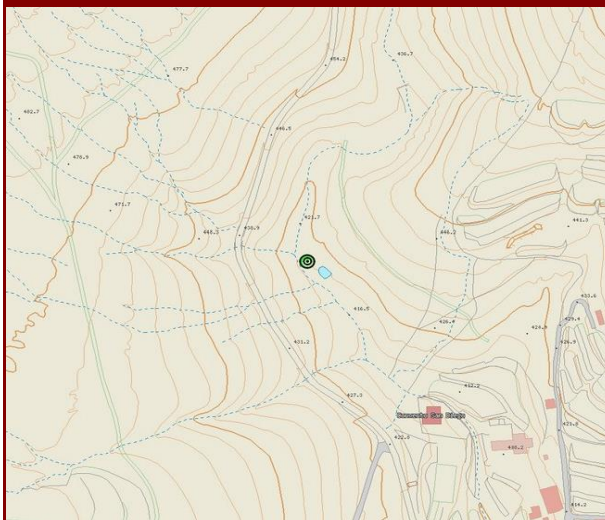
FOTOGRAFÍA



FOTOGRAFÍA



PLANO DE SITUACIÓN



DATOS IDENTIFICATIVOS

Municipio	Betancuria
Localidad	Betancuria
Emplazamiento	En el Barranco del Convento
Acceso	Camino de tierra
Hoja Mapa	FV-26B
Coordenadas geográficas UTM X	592155
Coordenadas geográficas UTM Y	3145247

DATOS DESCRIPTIVOS

Descripción	Noria: sistema tradicional traccionado por camellos y burros, con el fin de sacar el agua de los pozos, para destinarla a la agricultura o a usos domésticos.
Espacio Natural Protegido	Esta dentro del espacio natural protegido del parque rural de Betancuria (F-04)
Clase y Categoría Del Suelo	R.P.A. - Rústico de Protección Agraria en Zona de Uso Tradicional
Material Constructivo	Piedra
Estado de Conservación	Malo

CATALOGACIÓN

Criterio de Catalogación	Interés industrial
--------------------------	--------------------


PROTECCIÓN

Grado de Protección e Intervenciones	Integral
--------------------------------------	----------

INTERVENCIÓN

Intervenciones permitidas	Investigación - Valorización - Mantenimiento- Conservación - Consolidación - Restauración.
Intervenciones específicas	Se deberá colocar la noria en su lugar de origen.
Bibliografía	Fotografías del Inventario del Patrimonio Histórico Industrial de Fuerteventura 1900-1960, realizado por la Dirección General de Cooperación y Patrimonio Cultural del Gobierno de Canarias.

FOTOGRAFÍA



FOTOGRAFÍA




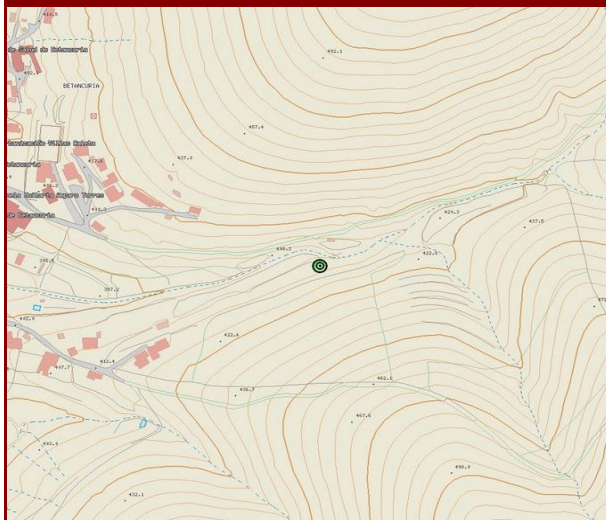
FOTOGRAFÍA



FOTOGRAFÍA



PLANO DE SITUACIÓN



DATOS IDENTIFICATIVOS

Municipio	Betancuria
Localidad	Betancuria
Emplazamiento	En el Barranco Vigocho
Acceso	Camino de tierra
Hoja Mapa	FV-26B
Coordenadas geográficas UTM X	592766
Coordenadas geográficas UTM Y	3144449

DATOS DESCRIPTIVOS

Descripción	Noria: sistema tradicional traccionado por camellos y burros, con el fin de sacar el agua de los pozos, para destinarla a la agricultura o a usos domésticos.
Espacio Natural Protegido	Esta dentro del espacio natural protegido del parque rural de Betancuria (F-04)
Clase y Categoría Del Suelo	R.P.A. - Rústico de Protección Agraria en Zona de Uso Tradicional
Material Constructivo	Piedra
Estado de Conservación	Malo

CATALOGACIÓN

Criterio de Catalogación	Interés industrial
--------------------------	--------------------

PROTECCIÓN

Grado de Protección e Intervenciones	Integral
--------------------------------------	----------

INTERVENCIÓN

Intervenciones permitidas	Investigación - Valorización - Mantenimiento- Conservación - Consolidación - Restauración.
Intervenciones específicas	Se deberá colocar la noria en su lugar de origen.
Bibliografía	Fotografías del Inventario del Patrimonio Histórico Industrial de Fuerteventura 1900-1960, realizado por la Dirección General de Cooperación y Patrimonio Cultural del Gobierno de Canarias.

FOTOGRAFÍA



FOTOGRAFÍA



FOTOGRAFÍA



FOTOGRAFÍA



PLANO DE SITUACIÓN



DATOS IDENTIFICATIVOS

Municipio	Betancuria
Localidad	Betancuria
Emplazamiento	En la calle Presidente Hormiga
Acceso	Camino de asfalto
Hoja Mapa	FV-26B
Coordenadas geográficas UTM X	592363
Coordenadas geográficas UTM Y	3144733

DATOS DESCRIPTIVOS

Descripción	Noria: sistema tradicional traccionado por camellos y burros, con el fin de sacar el agua de los pozos, para destinarla a la agricultura o a usos domésticos.
Espacio Natural Protegido	Esta dentro del espacio natural protegido del parque rural de Betancuria (F-04)
Clase y Categoría Del Suelo	R.P.A. - Rústico de Protección Agraria en Zona de Uso Tradicional
Material Constructivo	Piedra
Estado de Conservación	Bueno

CATALOGACIÓN

Criterio de Catalogación	Interés industrial
--------------------------	--------------------

PROTECCIÓN

Grado de Protección e Intervenciones	Integral
--------------------------------------	----------

INTERVENCIÓN

Intervenciones permitidas	Investigación - Valorización - Mantenimiento- Conservación - Consolidación - Restauración.
Intervenciones específicas	
Bibliografía	Fotografías del Inventario del Patrimonio Histórico Industrial de Fuerteventura 1900-1960, realizado por la Dirección General de Cooperación y Patrimonio Cultural del Gobierno de Canarias.

FOTOGRAFÍA



FOTOGRAFÍA



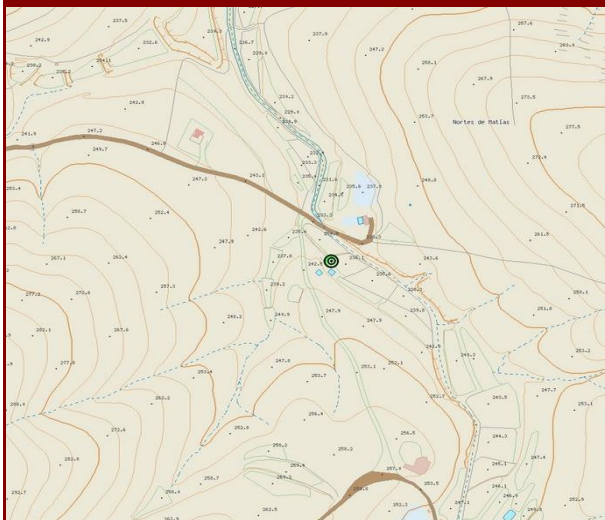
FOTOGRAFÍA



FOTOGRAFÍA



PLANO DE SITUACIÓN



DATOS IDENTIFICATIVOS

Municipio	Betancuria
Localidad	Valle de Santa Inés
Emplazamiento	Cerca del Barranco Cueva de la Oveja y lugar Lomo de Tetir
Acceso	Camino de tierra
Hoja Mapa	FV-22B
Coordenadas geográficas UTM X	594634
Coordenadas geográficas UTM Y	3148578

DATOS DESCRIPTIVOS

Descripción	Noria: sistema tradicional traccionado por camellos y burros, con el fin de sacar el agua de los pozos, para destinarla a la agricultura o a usos domésticos.
Espacio Natural Protegido	Esta fuera del espacio natural protegido del parque rural de Betancuria (F-04)
Clase y Categoría Del Suelo	R.P.A. - Rústico de Protección Agraria en Zona de Uso Tradicional
Material Constructivo	Piedra
Estado de Conservación	Regular

CATALOGACIÓN

Criterio de Catalogación	Interés industrial
--------------------------	--------------------

PROTECCIÓN

Grado de Protección e Intervenciones	Integral
--------------------------------------	----------

INTERVENCIÓN

Intervenciones permitidas	Investigación - Valorización - Mantenimiento- Conservación - Consolidación - Restauración.
Intervenciones específicas	Se deberá colocar la noria en su lugar de origen.
Bibliografía	Fotografías del Inventario del Patrimonio Histórico Industrial de Fuerteventura 1900-1960, realizado por la Dirección General de Cooperación y Patrimonio Cultural del Gobierno de Canarias.

FOTOGRAFÍA



FOTOGRAFÍA



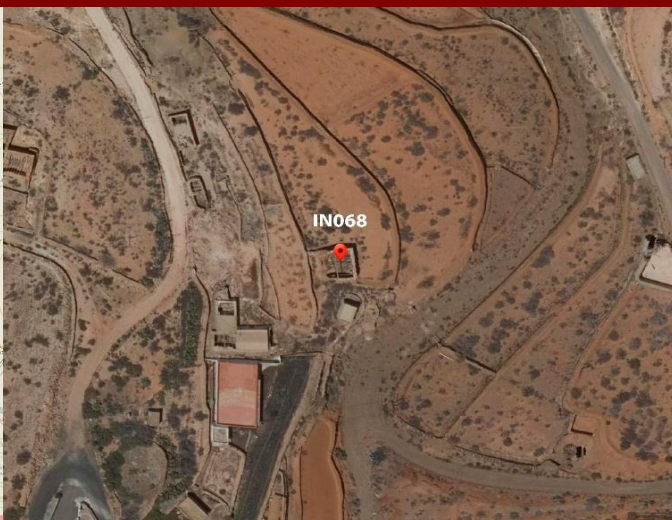
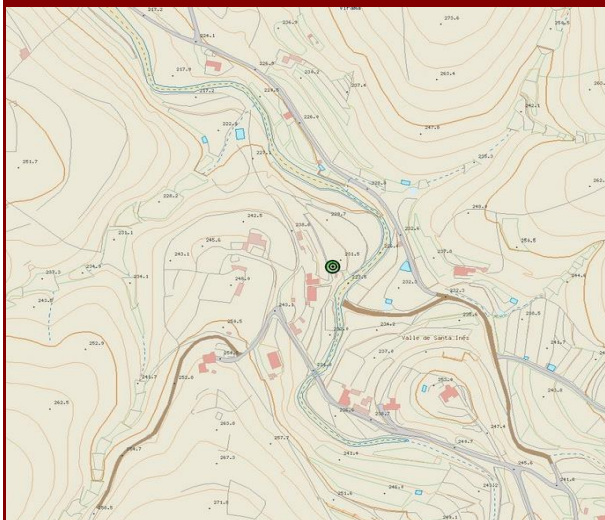
FOTOGRAFÍA



FOTOGRAFÍA



PLANO DE SITUACIÓN



DATOS IDENTIFICATIVOS

Municipio	Betancuria
Localidad	Valle de Santa Inés
Emplazamiento	En la zona suroeste de la montaña Virama
Acceso	Camino de tierra
Hoja Mapa	FV-22B
Coordenadas geográficas UTM X	593440
Coordenadas geográficas UTM Y	3149247

DATOS DESCRIPTIVOS

Descripción	Tahona: molino harinero que consiste en una gran rueda dentada, que gira con tracción animal sobre su eje mediante la almijara.
Espacio Natural Protegido	Esta fuera del espacio natural protegido del parque rural de Betancuria (F-04)
Clase y Categoría Del Suelo	R.P.A. - Rústico de Protección Agraria en Zona de Uso Tradicional
Material Constructivo	Madera
Estado de Conservación	Malo

CATALOGACIÓN

Criterio de Catalogación	Interés industrial
--------------------------	--------------------

PROTECCIÓN

Grado de Protección e Intervenciones	Ambiental
--------------------------------------	-----------

INTERVENCIÓN

Intervenciones permitidas	Investigación - Valorización - Mantenimiento- Conservación - Consolidación - Restauración- Rehabilitación.
Intervenciones específicas	
Bibliografía	Fotografías del Inventario del Patrimonio Histórico Industrial de Fuerteventura 1900-1960, realizado por la Dirección General de Cooperación y Patrimonio Cultural del Gobierno de Canarias.

FOTOGRAFÍA



FOTOGRAFÍA




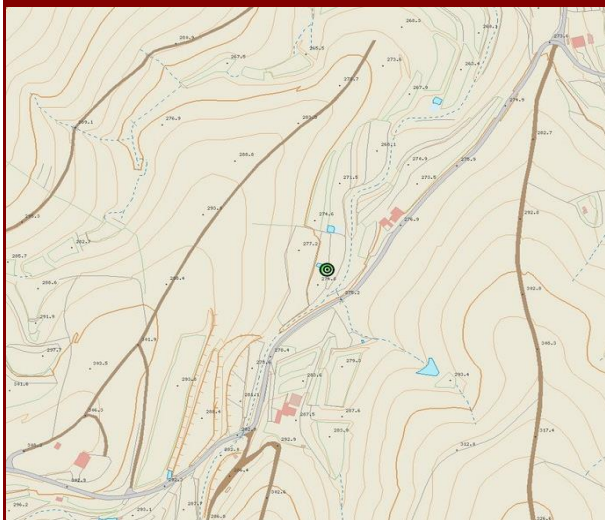
FOTOGRAFÍA



FOTOGRAFÍA



PLANO DE SITUACIÓN



DATOS IDENTIFICATIVOS

Municipio	Betancuria
Localidad	Valle de Santa Inés
Emplazamiento	En el Lugar la Vega Vieja
Acceso	Camino de tierra
Hoja Mapa	FV-22B
Coordenadas geográficas UTM X	593386
Coordenadas geográficas UTM Y	3148394

DATOS DESCRIPTIVOS

Descripción	Noria: sistema tradicional traccionado por camellos y burros, con el fin de sacar el agua de los pozos, para destinarla a la agricultura o a usos domésticos.
Espacio Natural Protegido	Esta fuera del espacio natural protegido del parque rural de Betancuria (F-04)
Clase y Categoría Del Suelo	R.P.A. - Rústico de Protección Agraria en Zona de Uso Tradicional
Material Constructivo	Madera, piedra y acero
Estado de Conservación	Malo

CATALOGACIÓN

Criterio de Catalogación	Interés industrial
--------------------------	--------------------

PROTECCIÓN

Grado de Protección e Intervenciones	Integral
--------------------------------------	----------

INTERVENCIÓN

Intervenciones permitidas	Investigación - Valorización - Mantenimiento- Conservación - Consolidación - Restauración.
Intervenciones específicas	
Bibliografía	Fotografías del Inventario del Patrimonio Histórico Industrial de Fuerteventura 1900-1960, realizado por la Dirección General de Cooperación y Patrimonio Cultural del Gobierno de Canarias.

FOTOGRAFÍA



FOTOGRAFÍA




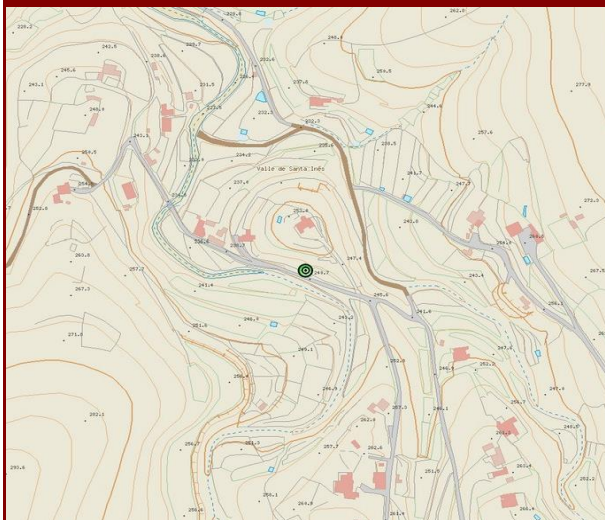
FOTOGRAFÍA



FOTOGRAFÍA



PLANO DE SITUACIÓN



DATOS IDENTIFICATIVOS

Municipio	Betancuria
Localidad	Valle de Santa Inés
Emplazamiento	En el Lugar la Joya
Acceso	Camino de asfalto
Hoja Mapa	FV-22B
Coordenadas geográficas UTM X	593556
Coordenadas geográficas UTM Y	3149055

DATOS DESCRIPTIVOS

Descripción	Noria: sistema tradicional traccionado por camellos y burros, con el fin de sacar el agua de los pozos, para destinarla a la agricultura o a usos domésticos.
Espacio Natural Protegido	Esta fuera del espacio natural protegido del parque rural de Betancuria (F-04)
Clase y Categoría Del Suelo	A.R - Rústico de Asentamiento Rural
Material Constructivo	Piedra
Estado de Conservación	Malo

CATALOGACIÓN

Criterio de Catalogación	Interés industrial
--------------------------	--------------------

PROTECCIÓN

Grado de Protección e Intervenciones	Integral
--------------------------------------	----------

INTERVENCIÓN

Intervenciones permitidas	Investigación - Valorización - Mantenimiento- Conservación - Consolidación - Restauración.
Intervenciones específicas	Se deberá colocar la noria en su lugar de origen.
Bibliografía	Fotografías del Inventario del Patrimonio Histórico Industrial de Fuerteventura 1900-1960, realizado por la Dirección General de Cooperación y Patrimonio Cultural del Gobierno de Canarias.

FOTOGRAFÍA



FOTOGRAFÍA



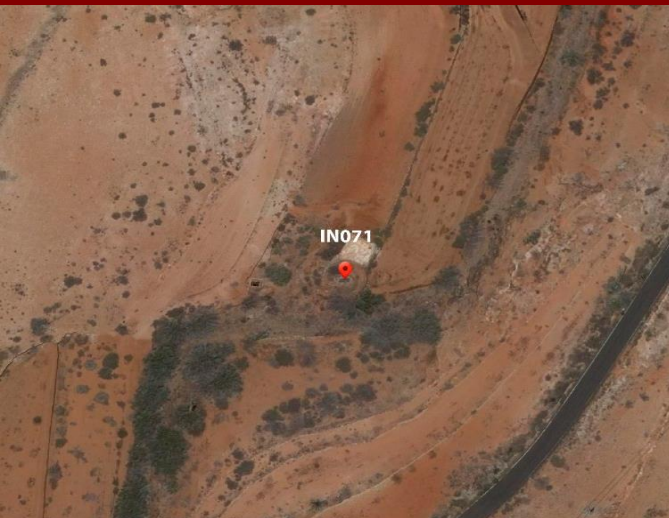
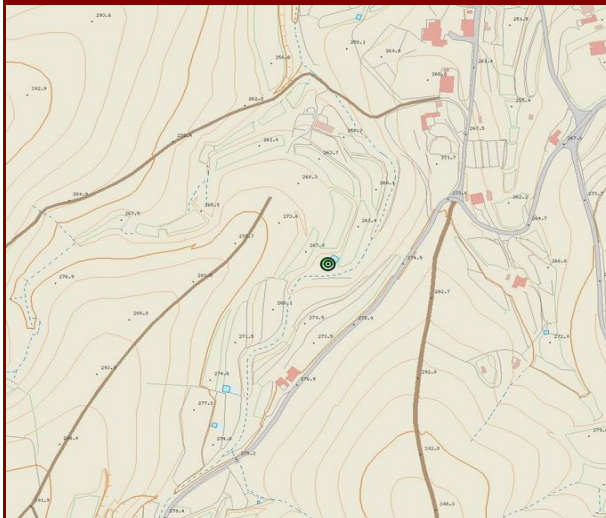
FOTOGRAFÍA



FOTOGRAFÍA



PLANO DE SITUACIÓN



DATOS IDENTIFICATIVOS

Municipio	Betancuria
Localidad	Valle de Santa Inés
Emplazamiento	En el Lugar la Vega Vieja
Acceso	Camino de tierra
Hoja Mapa	FV-22B
Coordenadas geográficas UTM X	593495
Coordenadas geográficas UTM Y	3148569

DATOS DESCRIPTIVOS

Descripción	Noria: sistema tradicional traccionado por camellos y burros, con el fin de sacar el agua de los pozos, para destinarla a la agricultura o a usos domésticos.
Espacio Natural Protegido	Esta fuera del espacio natural protegido del parque rural de Betancuria (F-04)
Clase y Categoría Del Suelo	R.P.A. - Rústico de Protección Agraria en Zona de Uso Tradicional
Material Constructivo	Piedra
Estado de Conservación	Regular

CATALOGACIÓN

Criterio de Catalogación	Interés industrial
--------------------------	--------------------

PROTECCIÓN

Grado de Protección e Intervenciones	Integral
--------------------------------------	----------

INTERVENCIÓN

Intervenciones permitidas	Investigación - Valorización - Mantenimiento- Conservación - Consolidación - Restauración.
Intervenciones específicas	Se deberá colocar la noria en su lugar de origen.
Bibliografía	Fotografías del Inventario del Patrimonio Histórico Industrial de Fuerteventura 1900-1960, realizado por la Dirección General de Cooperación y Patrimonio Cultural del Gobierno de Canarias.

FOTOGRAFÍA



FOTOGRAFÍA



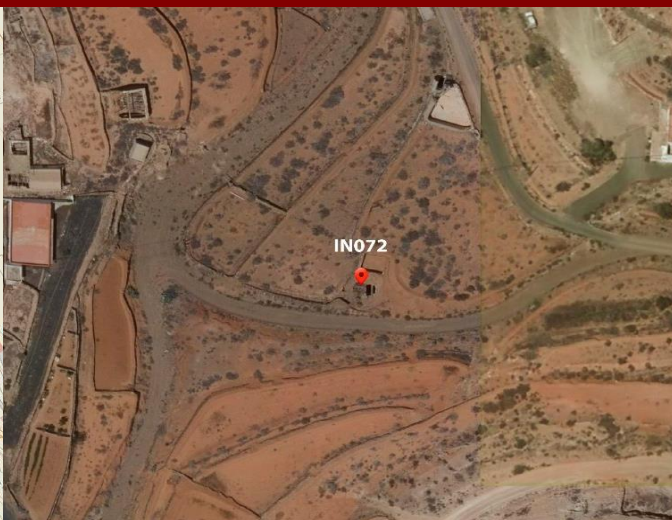
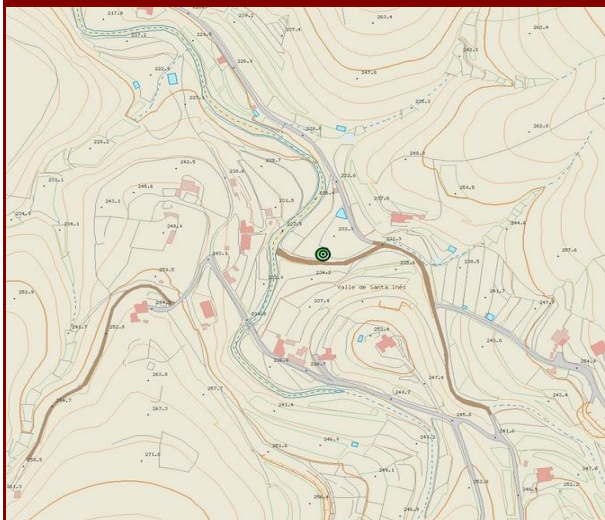
FOTOGRAFÍA



FOTOGRAFÍA



PLANO DE SITUACIÓN



DATOS IDENTIFICATIVOS

Municipio	Betancuria
Localidad	Valle de Santa Inés
Emplazamiento	En el Valle Virama
Acceso	Camino de tierra
Hoja Mapa	FV-22B
Coordenadas geográficas UTM X	593491
Coordenadas geográficas UTM Y	3149203

DATOS DESCRIPTIVOS

Descripción	Noria: sistema tradicional traccionado por camellos y burros, con el fin de sacar el agua de los pozos, para destinarla a la agricultura o a usos domésticos.
Espacio Natural Protegido	Esta fuera del espacio natural protegido del parque rural de Betancuria (F-04)
Clase y Categoría Del Suelo	A.R - Rústico de Asentamiento Rural
Material Constructivo	Madera y piedra
Estado de Conservación	Malo

CATALOGACIÓN

Criterio de Catalogación	Interés industrial
--------------------------	--------------------

PROTECCIÓN

Grado de Protección e Intervenciones	Integral
--------------------------------------	----------

INTERVENCIÓN

Intervenciones permitidas	Investigación - Valorización - Mantenimiento- Conservación - Consolidación - Restauración.
Intervenciones específicas	Se deberá colocar la noria en su lugar de origen.
Bibliografía	Fotografías del Inventario del Patrimonio Histórico Industrial de Fuerteventura 1900-1960, realizado por la Dirección General de Cooperación y Patrimonio Cultural del Gobierno de Canarias.

FOTOGRAFÍA



FOTOGRAFÍA



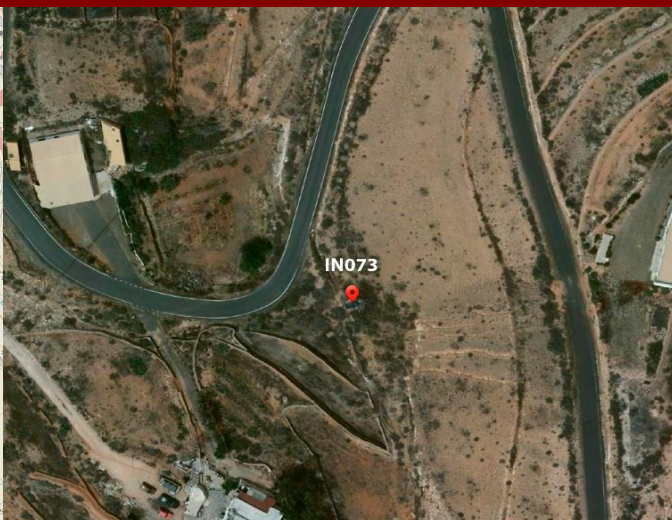
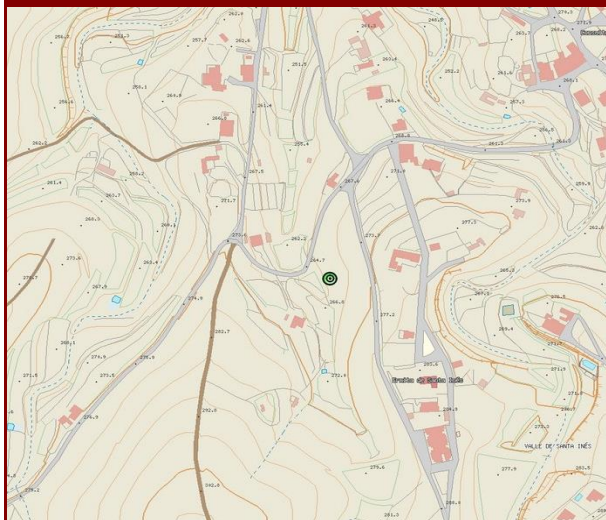
FOTOGRAFÍA



FOTOGRAFÍA



PLANO DE SITUACIÓN



DATOS IDENTIFICATIVOS

Municipio	Betancuria
Localidad	Valle de Santa Inés
Emplazamiento	En la calle Coronel
Acceso	Camino de tierra
Hoja Mapa	FV-22B
Coordenadas geográficas UTM X	593702
Coordenadas geográficas UTM Y	3148606

DATOS DESCRIPTIVOS

Descripción	Noria: sistema tradicional traccionado por camellos y burros, con el fin de sacar el agua de los pozos, para destinarla a la agricultura o a usos domésticos.
Espacio Natural Protegido	Esta fuera del espacio natural protegido del parque rural de Betancuria (F-04)
Clase y Categoría Del Suelo	A.R - Rústico de Asentamiento Rural
Material Constructivo	Piedra
Estado de Conservación	Malo

CATALOGACIÓN

Criterio de Catalogación	Interés industrial
--------------------------	--------------------

PROTECCIÓN

Grado de Protección e Intervenciones	Integral
--------------------------------------	----------

INTERVENCIÓN

Intervenciones permitidas	Investigación - Valorización - Mantenimiento- Conservación - Consolidación - Restauración.
Intervenciones específicas	
Bibliografía	Fotografías del Inventario del Patrimonio Histórico Industrial de Fuerteventura 1900-1960, realizado por la Dirección General de Cooperación y Patrimonio Cultural del Gobierno de Canarias.

FOTOGRAFÍA



FOTOGRAFÍA



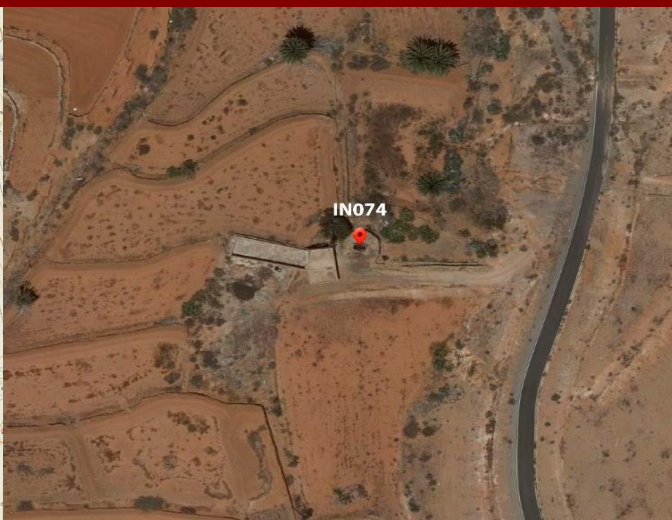
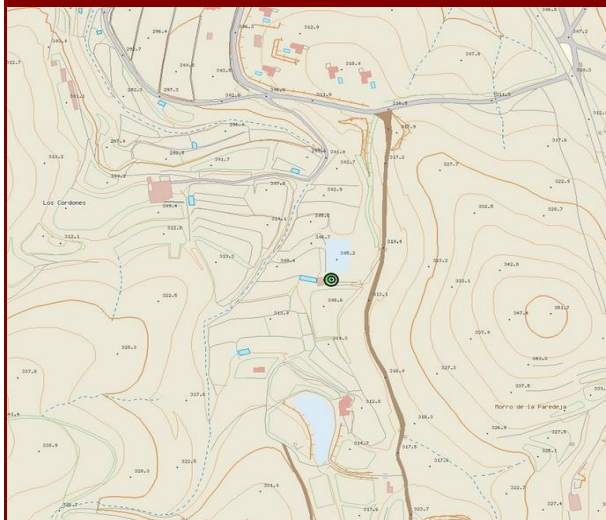
FOTOGRAFÍA



FOTOGRAFÍA



PLANO DE SITUACIÓN



DATOS IDENTIFICATIVOS

Municipio	Betancuria
Localidad	Valle de Santa Inés
Emplazamiento	En el Lugar el Chorrillo
Acceso	Camino de tierra
Hoja Mapa	FV-22B
Coordenadas geográficas UTM X	594062
Coordenadas geográficas UTM Y	3147775

DATOS DESCRIPTIVOS

Descripción	Noria: sistema tradicional traccionado por camellos y burros, con el fin de sacar el agua de los pozos, para destinarla a la agricultura o a usos domésticos.
Espacio Natural Protegido	Esta fuera del espacio natural protegido del parque rural de Betancuria (F-04)
Clase y Categoría Del Suelo	R.P.A. - Rústico de Protección Agraria en Zona de Uso Tradicional
Material Constructivo	Piedra
Estado de Conservación	Malo

CATALOGACIÓN

Criterio de Catalogación	Interés industrial
--------------------------	--------------------

PROTECCIÓN

Grado de Protección e Intervenciones	Integral
--------------------------------------	----------

INTERVENCIÓN

Intervenciones permitidas	Investigación - Valorización - Mantenimiento- Conservación - Consolidación - Restauración.
Intervenciones específicas	Se deberá colocar la noria en su lugar de origen.
Bibliografía	Fotografías del Inventario del Patrimonio Histórico Industrial de Fuerteventura 1900-1960, realizado por la Dirección General de Cooperación y Patrimonio Cultural del Gobierno de Canarias.


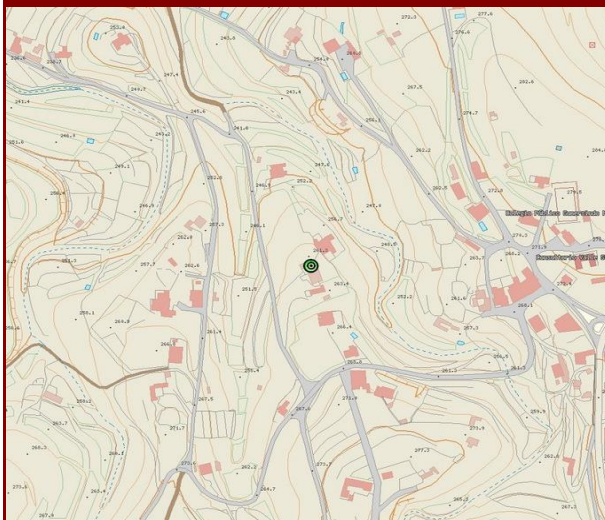
FOTOGRAFÍA



FOTOGRAFÍA



PLANO DE SITUACIÓN



DATOS IDENTIFICATIVOS

Municipio	Betancuria
Localidad	Valle de Santa Inés
Emplazamiento	En el Valle de Santa Inés
Acceso	Camino de tierra
Hoja Mapa	FV-22B
Coordenadas geográficas UTM X	593741
Coordenadas geográficas UTM Y	3148853

DATOS DESCRIPTIVOS

Descripción	Tahona: molino harinero que consiste en una gran rueda dentada, que gira con tracción animal sobre su eje mediante la almijara.
Espacio Natural Protegido	Esta fuera del espacio natural protegido del parque rural de Betancuria (F-04)
Clase y Categoría Del Suelo	A.R - Rústico de Asentamiento Rural
Material Constructivo	Madera
Estado de Conservación	Malo

CATALOGACIÓN

Criterio de Catalogación	Interés industrial
--------------------------	--------------------

PROTECCIÓN

Grado de Protección e Intervenciones	Ambiental
--------------------------------------	-----------

INTERVENCIÓN

Intervenciones permitidas	Investigación - Valorización - Mantenimiento- Conservación - Consolidación - Restauración- Rehabilitación.
Intervenciones específicas	
Bibliografía	Fotografías del Inventario del Patrimonio Histórico Industrial de Fuerteventura 1900-1960, realizado por la Dirección General de Cooperación y Patrimonio Cultural del Gobierno de Canarias.

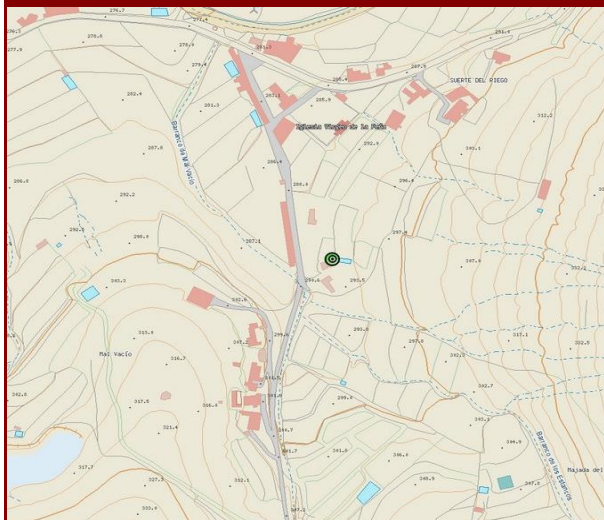
FOTOGRAFÍA



FOTOGRAFÍA



PLANO DE SITUACIÓN



DATOS IDENTIFICATIVOS

Municipio	Betancuria
Localidad	Vega de Río Palmas
Emplazamiento	En la calle Teófilo Perera
Acceso	Camino de tierra
Hoja Mapa	FV-26C
Coordenadas geográficas UTM X	591007
Coordenadas geográficas UTM Y	3140910

DATOS DESCRIPTIVOS

Descripción	Noria: sistema tradicional traccionado por camellos y burros, con el fin de sacar el agua de los pozos, para destinarla a la agricultura o a usos domésticos.
Espacio Natural Protegido	Esta dentro del espacio natural protegido del parque rural de Betancuria (F-04)
Clase y Categoría Del Suelo	A.R - Rústico de Asentamiento Rural
Material Constructivo	Madera
Estado de Conservación	Regular

CATALOGACIÓN

Criterio de Catalogación	Interés industrial
--------------------------	--------------------

PROTECCIÓN

Grado de Protección e Intervenciones	Integral
--------------------------------------	----------

INTERVENCIÓN

Intervenciones permitidas	Investigación - Valorización - Mantenimiento- Conservación - Consolidación - Restauración.
Intervenciones específicas	
Bibliografía	Fotografías del Inventario del Patrimonio Histórico Industrial de Fuerteventura 1900-1960, realizado por la Dirección General de Cooperación y Patrimonio Cultural del Gobierno de Canarias.

FOTOGRAFÍA




FOTOGRAFÍA



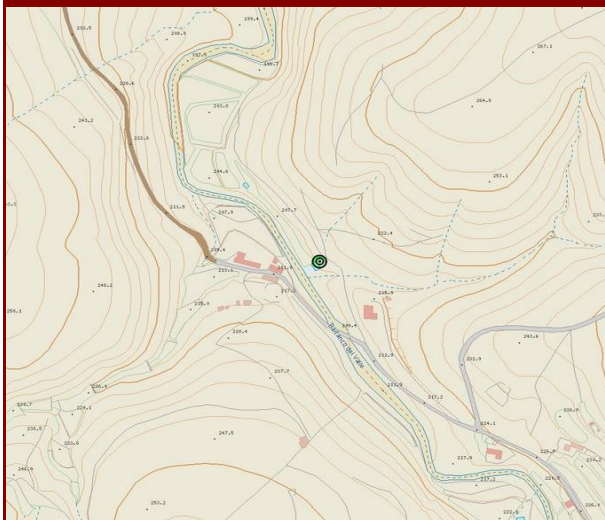
FOTOGRAFÍA



FOTOGRAFÍA



PLANO DE SITUACIÓN



DATOS IDENTIFICATIVOS

Municipio	Betancuria
Localidad	Valle de Santa Inés
Emplazamiento	En el Barranco del Valle
Acceso	Camino de tierra
Hoja Mapa	FV-22B
Coordenadas geográficas UTM X	593140
Coordenadas geográficas UTM Y	3149664

DATOS DESCRIPTIVOS

Descripción	Sistema tradicional traccionado por camellos y burros, con el fin de sacar el agua de los pozos, para destinarla a la agricultura o a usos domésticos.
Espacio Natural Protegido	Esta fuera del espacio natural protegido del parque rural de Betancuria (F-04)
Clase y Categoría Del Suelo	R.P.A. - Rústico de Protección Agraria en Zona de Uso Tradicional
Material Constructivo	Piedra
Estado de Conservación	Malo

CATALOGACIÓN

Criterio de Catalogación	Interés industrial
--------------------------	--------------------

PROTECCIÓN

Grado de Protección e Intervenciones	Integral
--------------------------------------	----------

INTERVENCIÓN

Intervenciones permitidas	Investigación - Valorización - Mantenimiento- Conservación - Consolidación - Restauración.
Intervenciones específicas	
Bibliografía	Fotografías del Inventario del Patrimonio Histórico Industrial de Fuerteventura 1900-1960, realizado por la Dirección General de Cooperación y Patrimonio Cultural del Gobierno de Canarias.

FOTOGRAFÍA



FOTOGRAFÍA



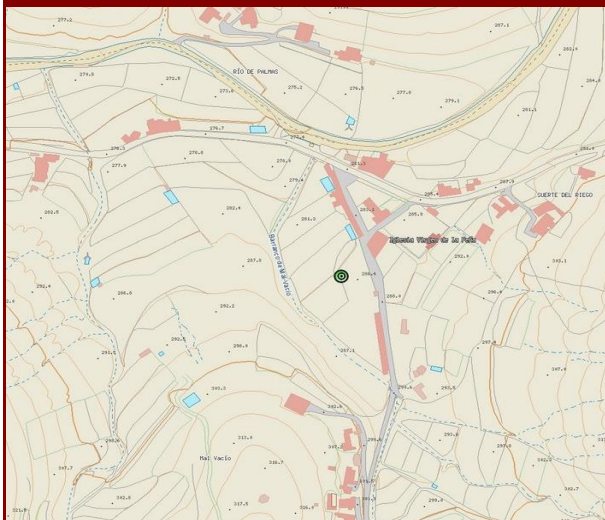
FOTOGRAFÍA



FOTOGRAFÍA



PLANO DE SITUACIÓN



DATOS IDENTIFICATIVOS

Municipio	Betancuria
Localidad	Vega de Río Palmas
Emplazamiento	En el Barranco de Mal Vacio y la calle Teófilo Perera
Acceso	Camino de tierra
Hoja Mapa	FV-26C
Coordenadas geográficas UTM X	590922
Coordenadas geográficas UTM Y	3141020

DATOS DESCRIPTIVOS

Descripción	Noria: sistema tradicional traccionado por camellos y burros, con el fin de sacar el agua de los pozos, para destinarla a la agricultura o a usos domésticos.
Espacio Natural Protegido	Esta dentro del espacio natural protegido del parque rural de Betancuria (F-04)
Clase y Categoría Del Suelo	R.P.A. - Rústico de Protección Agraria en Zona de Uso Tradicional
Material Constructivo	Madera
Estado de Conservación	Malo

CATALOGACIÓN

Criterio de Catalogación	Interés industrial
--------------------------	--------------------

PROTECCIÓN

Grado de Protección e Intervenciones	Integral
--------------------------------------	----------

INTERVENCIÓN

Intervenciones permitidas	Investigación - Valorización - Mantenimiento- Conservación - Consolidación - Restauración.
Intervenciones específicas	Se deberá colocar la noria en su lugar de origen.
Bibliografía	Fotografías del Inventario del Patrimonio Histórico Industrial de Fuerteventura 1900-1960, realizado por la Dirección General de Cooperación y Patrimonio Cultural del Gobierno de Canarias.

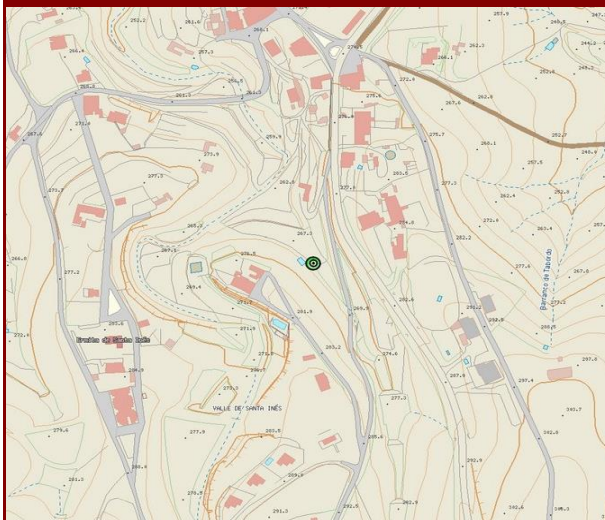
FOTOGRAFÍA



FOTOGRAFÍA



PLANO DE SITUACIÓN



DATOS IDENTIFICATIVOS

Municipio	Betancuria
Localidad	Valle de Santa Inés
Emplazamiento	En la calle Casas Blancas
Acceso	Camino de tierra
Hoja Mapa	FV-22B
Coordenadas geográficas UTM X	594001
Coordenadas geográficas UTM Y	3148568

DATOS DESCRIPTIVOS

Descripción	Maquina tradicional que se utilizaba para la extracción de agua.
Espacio Natural Protegido	Esta fuera del espacio natural protegido del parque rural de Betancuria (F-04)
Clase y Categoría Del Suelo	R.P.A. - Rústico de Protección Agraria en Zona de Uso Tradicional
Material Constructivo	Piedra
Estado de Conservación	Malo

CATALOGACIÓN

Criterio de Catalogación	Interés industrial
--------------------------	--------------------

PROTECCIÓN

Grado de Protección e Intervenciones	Integral
--------------------------------------	----------

INTERVENCIÓN

Intervenciones permitidas	Investigación - Valorización - Mantenimiento- Conservación - Consolidación - Restauración.
Intervenciones específicas	
Bibliografía	Fotografías del Inventario del Patrimonio Histórico Industrial de Fuerteventura 1900-1960, realizado por la Dirección General de Cooperación y Patrimonio Cultural del Gobierno de Canarias.

FOTOGRAFÍA



FOTOGRAFÍA



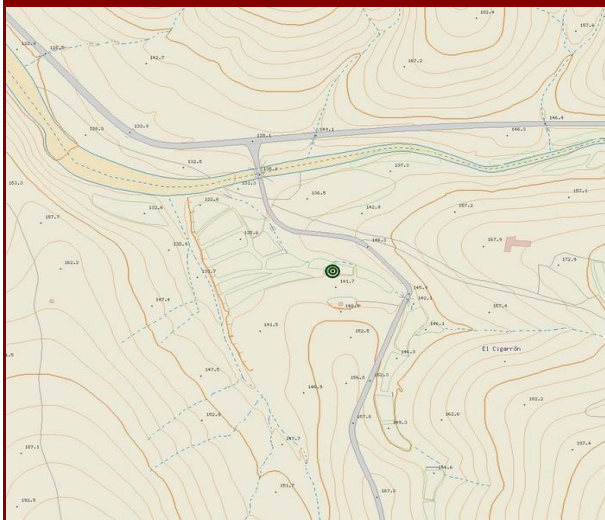
FOTOGRAFÍA



FOTOGRAFÍA



PLANO DE SITUACIÓN



DATOS IDENTIFICATIVOS

Municipio	Betancuria
Localidad	Valle de Santa Inés
Emplazamiento	En el Lugar Campo Viejo
Acceso	Camino de tierra
Hoja Mapa	FV-18D
Coordenadas geográficas UTM X	592100
Coordenadas geográficas UTM Y	3150826

DATOS DESCRIPTIVOS

Descripción	Noria: sistema tradicional traccionado por camellos y burros, con el fin de sacar el agua de los pozos, para destinarla a la agricultura o a usos domésticos.
Espacio Natural Protegido	Esta dentro del espacio natural protegido del parque rural de Betancuria (F-04)
Clase y Categoría Del Suelo	R.P.A. - Rústico de Protección Agraria en Zona de Uso Tradicional
Material Constructivo	Madera, piedra y acero
Estado de Conservación	Malo

CATALOGACIÓN

Criterio de Catalogación	Interés industrial
--------------------------	--------------------

PROTECCIÓN

Grado de Protección e Intervenciones	Integral
--------------------------------------	----------

INTERVENCIÓN

Intervenciones permitidas	Investigación - Valorización - Mantenimiento- Conservación - Consolidación - Restauración.
Intervenciones específicas	
Bibliografía	Fotografías del Inventario del Patrimonio Histórico Industrial de Fuerteventura 1900-1960, realizado por la Dirección General de Cooperación y Patrimonio Cultural del Gobierno de Canarias.

FOTOGRAFÍA




FOTOGRAFÍA




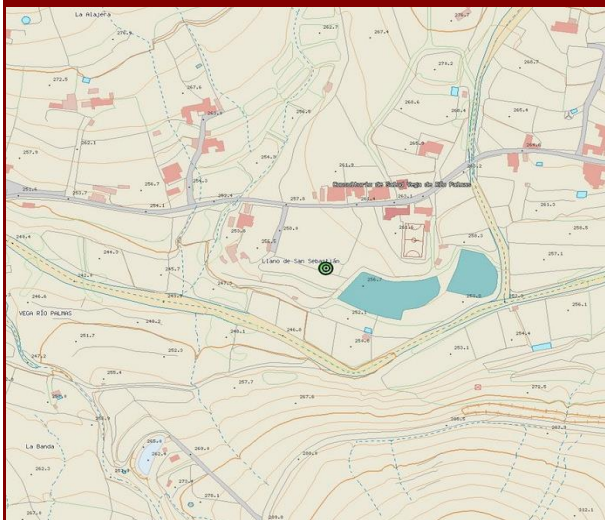
FOTOGRAFÍA



FOTOGRAFÍA



PLANO DE SITUACIÓN



DATOS IDENTIFICATIVOS

Municipio	Betancuria
Localidad	Vega de Río Palmas
Emplazamiento	En el Llano de San Sebastian
Acceso	Camino de tierra
Hoja Mapa	FV-26C
Coordenadas geográficas UTM X	589777
Coordenadas geográficas UTM Y	3141106

DATOS DESCRIPTIVOS

Descripción	Noria: sistema tradicional traccionado por camellos y burros, con el fin de sacar el agua de los pozos, para destinarla a la agricultura o a usos domésticos.
Espacio Natural Protegido	Esta dentro del espacio natural protegido del parque rural de Betancuria (F-04)
Clase y Categoría Del Suelo	A.R - Rústico de Asentamiento Rural
Material Constructivo	Madera y piedra
Estado de Conservación	Malo

CATALOGACIÓN

Criterio de Catalogación	Interés industrial
--------------------------	--------------------

PROTECCIÓN

Grado de Protección e Intervenciones	Integral
--------------------------------------	----------

INTERVENCIÓN

Intervenciones permitidas	Investigación - Valorización - Mantenimiento- Conservación - Consolidación - Restauración.
Intervenciones específicas	Se deberá colocar la noria en su lugar de origen.
Bibliografía	Fotografías del Inventario del Patrimonio Histórico Industrial de Fuerteventura 1900-1960, realizado por la Dirección General de Cooperación y Patrimonio Cultural del Gobierno de Canarias.

FOTOGRAFÍA



FOTOGRAFÍA



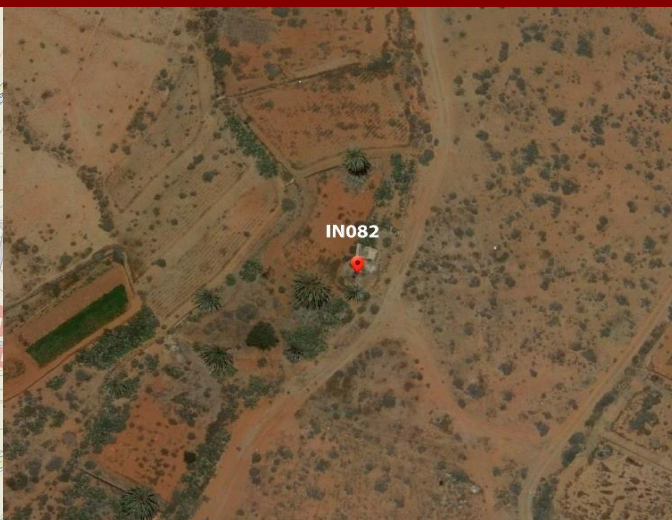
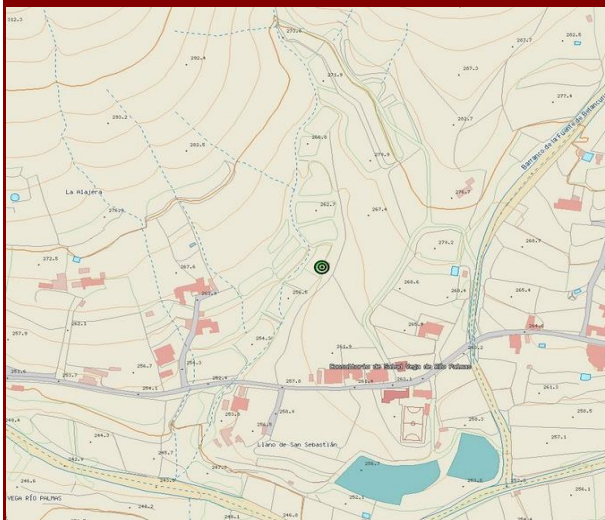
FOTOGRAFÍA



FOTOGRAFÍA



PLANO DE SITUACIÓN



DATOS IDENTIFICATIVOS

Municipio	Betancuria
Localidad	Vega de Río Palmas
Emplazamiento	En el Barranco de los Aceitunos
Acceso	Camino de tierra
Hoja Mapa	FV-26C
Coordenadas geográficas UTM X	589777
Coordenadas geográficas UTM Y	3141306

DATOS DESCRIPTIVOS

Descripción	Noria: sistema tradicional traccionado por camellos y burros, con el fin de sacar el agua de los pozos, para destinarla a la agricultura o a usos domésticos.
Espacio Natural Protegido	Esta dentro del espacio natural protegido del parque rural de Betancuria (F-04)
Clase y Categoría Del Suelo	A.R - Rústico de Asentamiento Rural
Material Constructivo	Madera y piedra
Estado de Conservación	Malo

CATALOGACIÓN

Criterio de Catalogación	Interés industrial
--------------------------	--------------------

PROTECCIÓN

Grado de Protección e Intervenciones	Integral
--------------------------------------	----------

INTERVENCIÓN

Intervenciones permitidas	Investigación - Valorización - Mantenimiento- Conservación - Consolidación - Restauración.
Intervenciones específicas	Se deberá colocar la noria en su lugar de origen.
Bibliografía	Fotografías del Inventario del Patrimonio Histórico Industrial de Fuerteventura 1900-1960, realizado por la Dirección General de Cooperación y Patrimonio Cultural del Gobierno de Canarias.


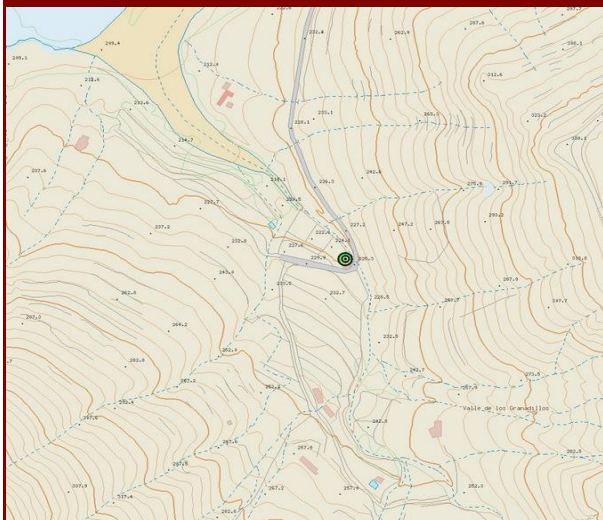
FOTOGRAFÍA



FOTOGRAFÍA



PLANO DE SITUACIÓN



DATOS IDENTIFICATIVOS

Municipio	Betancuria
Localidad	Vega de Río Palmas
Emplazamiento	En el Lugar Granadillos
Acceso	Camino de asfalto
Hoja Mapa	FV-26C
Coordenadas geográficas UTM X	588703
Coordenadas geográficas UTM Y	3140282

DATOS DESCRIPTIVOS

Descripción	Noria: sistema tradicional traccionado por camellos y burros, con el fin de sacar el agua de los pozos, para destinarla a la agricultura o a usos domésticos.
Espacio Natural Protegido	Esta dentro del espacio natural protegido del parque rural de Betancuria (F-04)
Clase y Categoría Del Suelo	R.P.A. - Rústico de Protección Agraria en Zona de Uso Tradicional
Material Constructivo	Madera y piedra
Estado de Conservación	Regular

CATALOGACIÓN

Criterio de Catalogación	Interés industrial
--------------------------	--------------------

PROTECCIÓN

Grado de Protección e Intervenciones	Integral
--------------------------------------	----------

INTERVENCIÓN

Intervenciones permitidas	Investigación - Valorización - Mantenimiento- Conservación - Consolidación - Restauración.
Intervenciones específicas	
Bibliografía	Fotografías del Inventario del Patrimonio Histórico Industrial de Fuerteventura 1900-1960, realizado por la Dirección General de Cooperación y Patrimonio Cultural del Gobierno de Canarias.

FOTOGRAFÍA



FOTOGRAFÍA



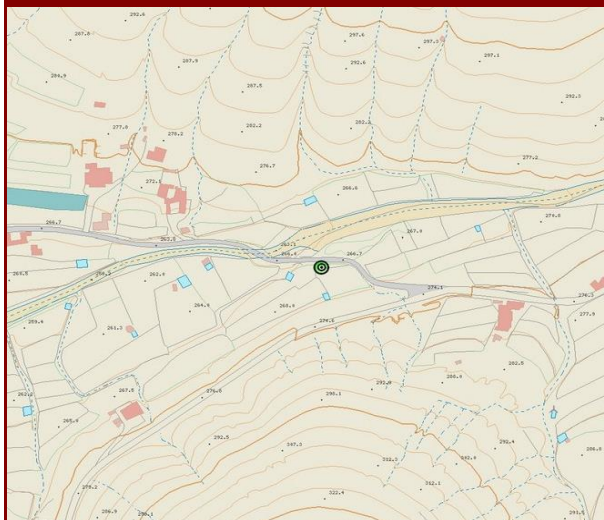
FOTOGRAFÍA



FOTOGRAFÍA



PLANO DE SITUACIÓN



DATOS IDENTIFICATIVOS

Municipio	Betancuria
Localidad	Vega de Río Palmas
Emplazamiento	En la calle San Sebastián
Acceso	Camino de asfalto
Hoja Mapa	FV-26C
Coordenadas geográficas UTM X	590445
Coordenadas geográficas UTM Y	3141185

DATOS DESCRIPTIVOS

Descripción	Noria: sistema tradicional traccionado por camellos y burros, con el fin de sacar el agua de los pozos, para destinarla a la agricultura o a usos domésticos.
Espacio Natural Protegido	Esta dentro del espacio natural protegido del parque rural de Betancuria (F-04)
Clase y Categoría Del Suelo	R.P.A. - Rústico de Protección Agraria en Zona de Uso Tradicional
Material Constructivo	Madera y piedra
Estado de Conservación	Regular

CATALOGACIÓN

Criterio de Catalogación	Interés industrial
--------------------------	--------------------

PROTECCIÓN

Grado de Protección e Intervenciones	Integral
--------------------------------------	----------

INTERVENCIÓN

Intervenciones permitidas	Investigación - Valorización - Mantenimiento- Conservación - Consolidación - Restauración.
Intervenciones específicas	Se deberá colocar la noria en su lugar de origen.
Bibliografía	Fotografías del Inventario del Patrimonio Histórico Industrial de Fuerteventura 1900-1960, realizado por la Dirección General de Cooperación y Patrimonio Cultural del Gobierno de Canarias.

FOTOGRAFÍA



FOTOGRAFÍA




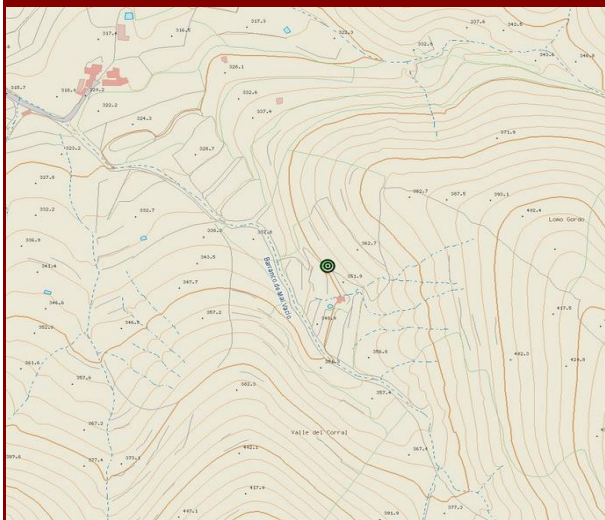
FOTOGRAFÍA



FOTOGRAFÍA



PLANO DE SITUACIÓN



DATOS IDENTIFICATIVOS

Municipio	Betancuria
Localidad	Vega de Río Palmas
Emplazamiento	En el zona oeste del Lomo Gordo y el Barranco de Mal Vacio
Acceso	Camino de tierra
Hoja Mapa	FV-26C
Coordenadas geográficas UTM X	591336
Coordenadas geográficas UTM Y	3140295

DATOS DESCRIPTIVOS

Descripción	Noria: sistema tradicional traccionado por camellos y burros, con el fin de sacar el agua de los pozos, para destinarla a la agricultura o a usos domésticos.
Espacio Natural Protegido	Esta dentro del espacio natural protegido del parque rural de Betancuria (F-04)
Clase y Categoría Del Suelo	R.P.A. - Rústico de Protección Agraria en Zona de Uso Tradicional
Material Constructivo	Madera y piedra
Estado de Conservación	Malo

CATALOGACIÓN

Criterio de Catalogación	Interés industrial
--------------------------	--------------------

PROTECCIÓN

Grado de Protección e Intervenciones	Integral
--------------------------------------	----------

INTERVENCIÓN

Intervenciones permitidas	Investigación - Valorización - Mantenimiento- Conservación - Consolidación - Restauración.
Intervenciones específicas	Se deberá colocar la noria en su lugar de origen.
Bibliografía	Fotografías del Inventario del Patrimonio Histórico Industrial de Fuerteventura 1900-1960, realizado por la Dirección General de Cooperación y Patrimonio Cultural del Gobierno de Canarias.

FOTOGRAFÍA



FOTOGRAFÍA



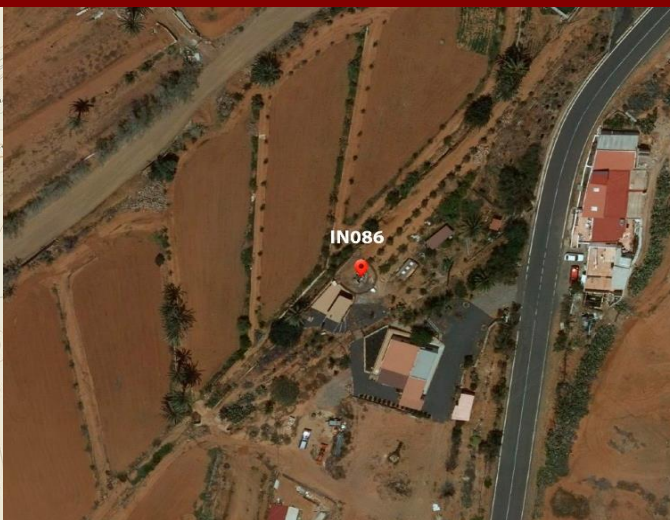
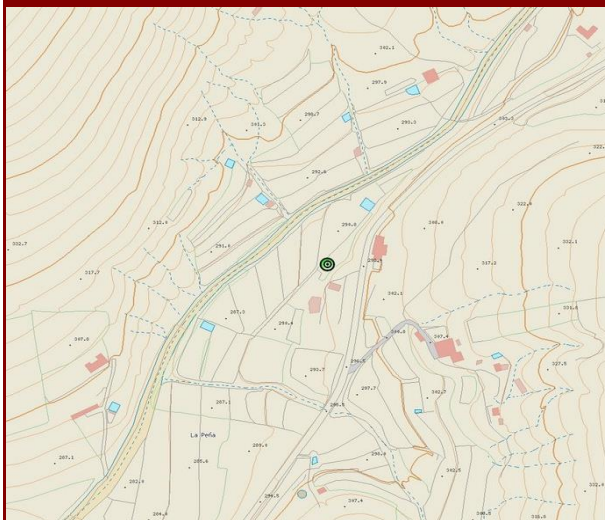
FOTOGRAFÍA



FOTOGRAFÍA



PLANO DE SITUACIÓN



DATOS IDENTIFICATIVOS

Municipio	Betancuria
Localidad	Vega de Río Palmas
Emplazamiento	En la Peña
Acceso	Camino de tierra
Hoja Mapa	FV-26C
Coordenadas geográficas UTM X	591344
Coordenadas geográficas UTM Y	3141507

DATOS DESCRIPTIVOS

Descripción	Noria: sistema tradicional traccionado por camellos y burros, con el fin de sacar el agua de los pozos, para destinarla a la agricultura o a usos domésticos.
Espacio Natural Protegido	Esta dentro del espacio natural protegido del parque rural de Betancuria (F-04)
Clase y Categoría Del Suelo	A.A. - Rústico de Asentamiento Agrícola
Material Constructivo	Madera y piedra
Estado de Conservación	Malo

CATALOGACIÓN

Criterio de Catalogación	Interés industrial
--------------------------	--------------------

PROTECCIÓN

Grado de Protección e Intervenciones	Integral
--------------------------------------	----------

INTERVENCIÓN

Intervenciones permitidas	Investigación - Valorización - Mantenimiento- Conservación - Consolidación - Restauración.
Intervenciones específicas	Se deberá colocar la noria en su lugar de origen.
Bibliografía	Fotografías del Inventario del Patrimonio Histórico Industrial de Fuerteventura 1900-1960, realizado por la Dirección General de Cooperación y Patrimonio Cultural del Gobierno de Canarias.

FOTOGRAFÍA



FOTOGRAFÍA

